








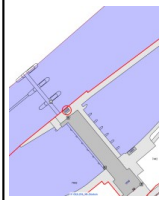


Objektbezeichnung	Zugehörigkeit	Vers.-Nr.	Inventar-Nr.	Erbauung	Funktion (Hauptgruppe / Untergruppe)	Inventare und Massnahmen	Foto (Anzeige)
Aarütistrasse 15, ehem. Brauerei	E: Aarüti B: Brauerei Aarüti	1283	302	1847	Industrie- und Gewerbebau / Brauerei Landwirtschaft und Gartenbau / Bäuerliches Wohnhaus Tourismusbauten und Gastwirtschaft / Wirtshaus	Inventar Glattfelden 1983	
Aarütistrasse 15, Ökonomie	E: Aarüti B: Brauerei Aarüti	1278	302	>=1850 - <=1900	Landwirtschaft und Gartenbau / Ökonomiegebäude		
Aarütistrasse 21	E: Aarüti B: Aarütistrasse 21	1309	303	1857	Landwirtschaft und Gartenbau / Bäuerliches Wohnhaus	Inventar Glattfelden 1983	
Aarütistrasse 38	E: Aarüti	1338	309	>=1800 - <=1900	Landwirtschaft und Gartenbau / Vielzweckbauernhaus	Inventar Glattfelden 1983	
Bäckerweg 3	B: Bäckerweg 3-5	846	14	<=1812	Landwirtschaft und Gartenbau / Vielzweckbauernhaus Wohnbauten	Inv. Schutzwürdige Ortsbilder von überkommunaler Bedeutung, Kt. ZH Inventar Glattfelden 1983 ISOS Glattfelden	






Objektbezeichnung	Zugehörigkeit	Vers.-Nr.	Inventar-Nr.	Erbauung	Funktion (Hauptgruppe / Untergruppe)	Inventare und Massnahmen	Foto (Anzeige)
Bäckerweg 4	B: Dorfstrasse 87 / Bäckerweg 2 und 4	842	21	1823	Landwirtschaft und Gartenbau / Vielzweckbauernhaus	Inv. Schutzwürdige Ortsbilder von überkommunaler Bedeutung, Kt. ZH Inventar Glattfelden 1983 ISOS Glattfelden	
Bäckerweg 7		471	60	<=1812	Landwirtschaft und Gartenbau / Vielzweckbauernhaus	Inv. Schutzwürdige Ortsbilder von überkommunaler Bedeutung, Kt. ZH Inventar Glattfelden 1983	
Bahnhofstrasse 11, Restaurant Landhaus	E: Zweidlen Station B: Bahnhofstrasse 11, Restaurant Landhaus	1592	502	1912	Landwirtschaft und Gartenbau / Ökonomiegebäude		
Bahnhofstrasse 11, Restaurant Landhaus	E: Zweidlen Station B: Bahnhofstrasse 11, Restaurant Landhaus	1590	502	1914	Tourismusbauten und Gastwirtschaft / Restaurant	Inventar Glattfelden 1983	
Bahnhofstrasse 14, Stationsgebäude	E: Zweidlen Station	1585	501	1875 - 1876	Verkehrs- und Infrastrukturbauten / Bahnbauten	Inventar Glattfelden 1983 ISIS Industriekultur KGS-Inventar 2009	



Objektbezeichnung	Zugehörigkeit	Vers.-Nr.	Inventar-Nr.	Erbauung	Funktion (Hauptgruppe / Untergruppe)	Inventare und Massnahmen	Foto (Anzeige)
Bahnüberführung				1940 - 1941	Verkehrs- und Infrastrukturbauten / Brücken		
Bahnweg 3	E: Schachen B: Schacherstrasse 99 / Bahnweg 3	45	202	<=1812	Landwirtschaft und Gartenbau / Vielzweckbauernhaus	Inventar Glattfelden 1983	
Bahnweg 5	E: Schachen	47	203	1913	Landwirtschaft und Gartenbau / Vielzweckbauernhaus	Inventar Glattfelden 1983	
Berghaldenstrasse 9		1074		1936	Wohnbauten / Einfamilienhaus		
Betriebsgebäude (1658)	E: Rheinsfelden Kraftwerk B: Kraftwerk NOK	1658		1915 - 1920	Verkehrs- und Infrastrukturbauten / Kraftwerk	Kant. Inventarobjekt	






Objektbezeichnung	Zugehörigkeit	Vers.-Nr.	Inventar-Nr.	Erbauung	Funktion (Hauptgruppe / Untergruppe)	Inventare und Massnahmen	Foto (Anzeige)
Betriebsgebäude (1661)	E: Rheinsfelden Kraftwerk B: Kraftwerk NOK	1661		1915 - 1920	Verkehrs- und Infrastrukturbauten / Kraftwerk	Kant. Inventarobjekt	
Bootshaus (1660)	E: Rheinsfelden Kraftwerk B: Kraftwerk NOK	1660		1932	Verkehrs- und Infrastrukturbauten / Kraftwerk		
Brunnen, Gottfried Keller-Brunnen, Dorfstrasse	B: Dorfstrasse 55-59 (Schulhausanlage)		610	1940	Verkehrs- und Infrastrukturbauten / Wasserversorgung	Inventar Glattfelden 1983 Kant. Inventarobjekt	
Brunnen Dörflistrasse 631	E: Zweidlen-Dorf		631	1873	Verkehrs- und Infrastrukturbauten / Wasserversorgung	Inventar Glattfelden 1983	
Brunnen Dorfstrasse (611)			611	1914	Verkehrs- und Infrastrukturbauten / Wasserversorgung	Inventar Glattfelden 1983	






Objektbezeichnung	Zugehörigkeit	Vers.-Nr.	Inventar-Nr.	Erbauung	Funktion (Hauptgruppe / Untergruppe)	Inventare und Massnahmen	Foto (Anzeige)
Brunnen Dorfstrasse (613)	B: Dorfstrasse 55-59 (Schulhausanlage)		613	1806	Verkehrs- und Infrastrukturbauten / Wasserversorgung	Inventar Glattfelden 1983	
Brunnen Dorfstrasse (614)			614	>=1800 - <=1900	Verkehrs- und Infrastrukturbauten / Wasserversorgung	Inventar Glattfelden 1983	
Brunnen Gottfried-Keller-Strasse (612)			612	1875	Verkehrs- und Infrastrukturbauten / Wasserversorgung	Inventar Glattfelden 1983	
Brunnen Gottfried-Keller-Strasse (615)			615	>=1800 - <=1880	Verkehrs- und Infrastrukturbauten / Wasserversorgung	Inventar Glattfelden 1983	
Brunnen Gottfried-Keller-Strasse (621)			621	1937	Verkehrs- und Infrastrukturbauten / Wasserversorgung	Inventar Glattfelden 1983	




Objektbezeichnung	Zugehörigkeit	Vers.-Nr.	Inventar-Nr.	Erbauung	Funktion (Hauptgruppe / Untergruppe)	Inventare und Massnahmen	Foto (Anzeige)
Brunnen Rheinsfelderstrasse (633)	E: Rheinsfelden		633	1916	Verkehrs- und Infrastrukturbauten / Wasserversorgung	Inventar Glattfelden 1983	
Brunnen Schachemerstrasse (625)	E: Schachen		625	1918	Verkehrs- und Infrastrukturbauten / Wasserversorgung	Inventar Glattfelden 1983	
Brunnen Schlossacher (632)	E: Rheinsfelden Kraftwerk B: Schlossacher, Wohnkolonie NOK		632	1915 - 1920	Verkehrs- und Infrastrukturbauten / Wasserversorgung	Inventar Glattfelden 1983	
Brunnen Stockistrasse (616)			616	1891	Verkehrs- und Infrastrukturbauten / Wasserversorgung	Inventar Glattfelden 1983	
Buechaldenstrasse 20	E: Aarüti	1293	301	1835	Landwirtschaft und Gartenbau / Vielzweckbauernhaus	Inventar Glattfelden 1983	



Objektbezeichnung	Zugehörigkeit	Vers.-Nr.	Inventar-Nr.	Erbauung	Funktion (Hauptgruppe / Untergruppe)	Inventare und Massnahmen	Foto (Anzeige)
Buechhaldenstrasse 18	E: Aarüti	1295		1928	Wohnbauten / -		
Chilenweg 11		476	62	1823	Wohnbauten / -	Inv. Schutzwürdige Ortsbilder von überkommunaler Bedeutung, Kt. ZH Inventar Glattfelden 1983 ISOS Glattfelden Personaldienstbarkeit privatrechtlich	
Chilenweg 12 (Anbau)	B: Chilenweg 12 (Wohnhaus und Schopf)	461	59	>=1850 - <=1875	Landwirtschaft und Gartenbau / Ökonomiegebäude	Inv. Schutzwürdige Ortsbilder von überkommunaler Bedeutung, Kt. ZH Inventar Glattfelden 1983 Kant. Inventarobjekt	
Chilenweg 12 (Wohnhaus)	B: Chilenweg 12 (Wohnhaus und Schopf)	459	59	1575	Landwirtschaft und Gartenbau / gestelzter Stockwerkbau Landwirtschaft und Gartenbau / Vielzweckbauernhaus	Inv. Schutzwürdige Ortsbilder von überkommunaler Bedeutung, Kt. ZH Inventar Glattfelden 1983 Kant. Inventarobjekt	
Chilenweg 14	B: Chilenweg 14/16	458	58	>=1600 - <=1700	Landwirtschaft und Gartenbau / Vielzweckbauernhaus	Inv. Schutzwürdige Ortsbilder von überkommunaler Bedeutung, Kt. ZH Inventar Glattfelden 1983 Personaldienstbarkeit privatrechtlich	






Objektbezeichnung	Zugehörigkeit	Vers.-Nr.	Inventar-Nr.	Erbauung	Funktion (Hauptgruppe / Untergruppe)	Inventare und Massnahmen	Foto (Anzeige)
Chilenweg 16	B: Chilenweg 14/16	457	58	>=1600 - <=1700	Landwirtschaft und Gartenbau / Vielzweckbauernhaus	Inv. Schutzwürdige Ortsbilder von überkommunaler Bedeutung, Kt. ZH Inventar Glattfelden 1983 Personaldienstbarkeit privatrechtlich	
Chilenweg 18		455	57	1883	Landwirtschaft und Gartenbau / Bäuerliches Wohnhaus Landwirtschaft und Gartenbau / Landwirtschaftlicher Nebenbau Wohnbauten / -	Inv. Schutzwürdige Ortsbilder von überkommunaler Bedeutung, Kt. ZH Inventar Glattfelden 1983	
Chilenweg 21		450	54	>=1800 - <=1900	Wohnbauten / -	Inventar Glattfelden 1983	
Dörflistrasse 8	E: Zweidlen-Dorf	1410	401	1840	Landwirtschaft und Gartenbau / Vielzweckbauernhaus	Inventar Glattfelden 1983	
Dörflistrasse 12	E: Zweidlen-Dorf	1416	403	1904	Landwirtschaft und Gartenbau / Vielzweckbauernhaus	Inventar Glattfelden 1983	






Objektbezeichnung	Zugehörigkeit	Vers.-Nr.	Inventar-Nr.	Erbauung	Funktion (Hauptgruppe / Untergruppe)	Inventare und Massnahmen	Foto (Anzeige)
Dörflistrasse 18	E: Zweidlen-Dorf B: Dörflistrasse 18/20	1426	406	1826	Landwirtschaft und Gartenbau / Vielzweckbauernhaus	Inventar Glattfelden 1983	
Dörflistrasse 25	E: Zweidlen-Dorf	1443	411	>=1750 - <=1812	Landwirtschaft und Gartenbau / Vielzweckbauernhaus	Inventar Glattfelden 1983	
Dörflistrasse 28	E: Zweidlen-Dorf	1450	416	>=1750 - <=1812	Landwirtschaft und Gartenbau / Vielzweckbauernhaus	Inventar Glattfelden 1983	
Dörflistrasse 29	E: Zweidlen-Dorf B: Dörflistrasse 29	1447	415	1913	Landwirtschaft und Gartenbau / Vielzweckbauernhaus	Inventar Glattfelden 1983	
Dörflistrasse 29, Scheune	E: Zweidlen-Dorf B: Dörflistrasse 29	1449		1916	Landwirtschaft und Gartenbau / Landwirtschaftlicher Nebenbau		






Objektbezeichnung	Zugehörigkeit	Vers.-Nr.	Inventar-Nr.	Erbauung	Funktion (Hauptgruppe / Untergruppe)	Inventare und Massnahmen	Foto (Anzeige)
Dörfliweg 3 a / 3 b		503	76	<=1812	Landwirtschaft und Gartenbau / Vielzweckbauernhaus Wohnbauten / -	Inv. Schutzwürdige Ortsbilder von überkommunaler Bedeutung, Kt. ZH Inventar Glattfelden 1983	
Dörfliweg 4		499	75	1827	Landwirtschaft und Gartenbau / Vielzweckbauernhaus Wohnbauten / -	Inv. Schutzwürdige Ortsbilder von überkommunaler Bedeutung, Kt. ZH Inventar Glattfelden 1983	
Dörfliweg 6/8		497	79	<=1812 1896 - 1901	Landwirtschaft und Gartenbau / Vielzweckbauernhaus Wohnbauten / -	Inv. Schutzwürdige Ortsbilder von überkommunaler Bedeutung, Kt. ZH Inventar Glattfelden 1983	
Dörfliweg 9		509	78	<=1812	Landwirtschaft und Gartenbau / Vielzweckbauernhaus Wohnbauten / -	Inv. Schutzwürdige Ortsbilder von überkommunaler Bedeutung, Kt. ZH Inventar Glattfelden 1983 ISOS Glattfelden	
Dorfstrasse 10		955	133	1893	Landwirtschaft und Gartenbau / Vielzweckbauernhaus	Inventar Glattfelden 1983	




Objektbezeichnung	Zugehörigkeit	Vers.-Nr.	Inventar-Nr.	Erbauung	Funktion (Hauptgruppe / Untergruppe)	Inventare und Massnahmen	Foto (Anzeige)
Dorfstrasse 34		921	132	1857	Landwirtschaft und Gartenbau / Vielzweckbauernhaus Wohnbauten / -	Inventar Glattfelden 1983	
Dorfstrasse 35		920	131	1863	Bildungseinrichtung und Sport / Schulhaus Landwirtschaft und Gartenbau / Vielzweckbauernhaus Wohnbauten / -	Inventar Glattfelden 1983	
Dorfstrasse 52		896	144	1909	Wohnbauten / Mehrfamilienhaus	Inventar Glattfelden 1983 ISOS Glattfelden	
Dorfstrasse 55-57	B: Dorfstrasse 55-59 (Schulhausanlage)	882		1937	Bildungseinrichtung und Sport / Schulhausanlage	ISOS Glattfelden	
Dorfstrasse 56		883	145	1904	Tourismusbauten und Gastwirtschaft / Restaurant Wohnbauten / -	Inventar Glattfelden 1983 ISOS Glattfelden	






Objektbezeichnung	Zugehörigkeit	Vers.-Nr.	Inventar-Nr.	Erbauung	Funktion (Hauptgruppe / Untergruppe)	Inventare und Massnahmen	Foto (Anzeige)
Dorfstrasse 59	B: Dorfstrasse 55-59 (Schulhausanlage)	882	146	1909 >1700 - <1800	Bildungseinrichtung und Sport / - Herrschaftsbauten / Landhaus und Zubehör	Inventar Glattfelden 1983 ISOS Glattfelden	
Dorfstrasse 62		875	149	1858	Landwirtschaft und Gartenbau / Vielzweckbauernhaus	Inv. Schutzwürdige Ortsbilder von überkommunaler Bedeutung, Kt. ZH Inventar Glattfelden 1983	
Dorfstrasse 66		873	150	1817	Wohn- und Geschäftsbau / Wohn- und Geschäftsräume	Inv. Schutzwürdige Ortsbilder von überkommunaler Bedeutung, Kt. ZH Inventar Glattfelden 1983 Personaldienstbarkeit privatrechtlich	
Dorfstrasse 68		871	151	1845	Wohn- und Geschäftsbau / Wohn- und Geschäftsräume	Inv. Schutzwürdige Ortsbilder von überkommunaler Bedeutung, Kt. ZH Inventar Glattfelden 1983	
Dorfstrasse 74		867	1	1836	Bildungseinrichtung und Sport / - Verwaltung und Bürobauten / Gemeindehaus	Inv. Schutzwürdige Ortsbilder von überkommunaler Bedeutung, Kt. ZH Inventar Glattfelden 1983 ISOS Glattfelden	


Objektbezeichnung	Zugehörigkeit	Vers.-Nr.	Inventar-Nr.	Erbauung	Funktion (Hauptgruppe / Untergruppe)	Inventare und Massnahmen	Foto (Anzeige)
Dorfstrasse 75		868	3	1912	Handels- und Dienstleistungsbau / Postgebäude Wohnbauten / -	Inventar Glattfelden 1983	
Dorfstrasse 77		864	5	1865	Landwirtschaft und Gartenbau / Vielzweckbauernhaus	Inv. Schutzwürdige Ortsbilder von überkommunaler Bedeutung, Kt. ZH Inventar Glattfelden 1983	
Dorfstrasse 78		863	4	1837	Landwirtschaft und Gartenbau / Vielzweckbauernhaus	Inv. Schutzwürdige Ortsbilder von überkommunaler Bedeutung, Kt. ZH Inventar Glattfelden 1983	
Dorfstrasse 79 (852)	B: Dorfstrasse 79 (852+856)	852	6	<=1812	Landwirtschaft und Gartenbau / Trotte Landwirtschaft und Gartenbau / Vielzweckbauernhaus	Inv. Schutzwürdige Ortsbilder von überkommunaler Bedeutung, Kt. ZH Inventar Glattfelden 1983	
Dorfstrasse 79 (856)	B: Dorfstrasse 79 (852+856)	856	6	<=1812	Landwirtschaft und Gartenbau / Trotte Landwirtschaft und Gartenbau / Vielzweckbauernhaus	Inv. Schutzwürdige Ortsbilder von überkommunaler Bedeutung, Kt. ZH Inventar Glattfelden 1983	






Objektbezeichnung	Zugehörigkeit	Vers.-Nr.	Inventar-Nr.	Erbauung	Funktion (Hauptgruppe / Untergruppe)	Inventare und Massnahmen	Foto (Anzeige)
Dorfstrasse 84 (Pultdachanbau)	B: Dorfstrasse 84 (Wohnhaus mit Ökonomie)	809	15	1908	Landwirtschaft und Gartenbau / Ökonomiegebäude	Inventar Glattfelden 1983	
Dorfstrasse 84 (Wohnhaus + Hinterhaus)	B: Dorfstrasse 84 (Wohnhaus mit Ökonomie)	853	15	1623	Wohnbauten / -	Inv. Schutzwürdige Ortsbilder von überkommunaler Bedeutung, Kt. ZH Inventar Glattfelden 1983 Personaldienstbarkeit privatrechtlich	
Dorfstrasse 85		844	20	1868	Industrie- und Gewerbebau / Backstube Tourismusbauten und Gastwirtschaft / Gasthaus Wohn- und Geschäftsbau / Wohn- und Geschäftsräume	Inv. Schutzwürdige Ortsbilder von überkommunaler Bedeutung, Kt. ZH Inventar Glattfelden 1983 ISOS Glattfelden	
Dorfstrasse 89		838	23	1842	Wohn- und Geschäftsbau / Wohn- und Geschäftsräume	Inv. Schutzwürdige Ortsbilder von überkommunaler Bedeutung, Kt. ZH Inventar Glattfelden 1983 ISOS Glattfelden Personaldienstbarkeit privatrechtlich	
Dorfstrasse 91	B: Dorfstrasse 91-93	834	29	>=1550 - <=1650	Landwirtschaft und Gartenbau / Vielzweckbauernhaus	Inv. Schutzwürdige Ortsbilder von überkommunaler Bedeutung, Kt. ZH Inventar Glattfelden 1983 ISOS Glattfelden	






Objektbezeichnung	Zugehörigkeit	Vers.-Nr.	Inventar-Nr.	Erbauung	Funktion (Hauptgruppe / Untergruppe)	Inventare und Massnahmen	Foto (Anzeige)
Dorfstrasse 93	B: Dorfstrasse 91-93	40	29	>=1550 - <=1650	Landwirtschaft und Gartenbau / Vielzweckbauernhaus	Inv. Schutzwürdige Ortsbilder von überkommunaler Bedeutung, Kt. ZH Inventar Glattfelden 1983 ISOS Glattfelden	
Dorfstrasse 93	B: Dorfstrasse 91-93	39	29	>=1550 - <=1650	Landwirtschaft und Gartenbau / Vielzweckbauernhaus	Inv. Schutzwürdige Ortsbilder von überkommunaler Bedeutung, Kt. ZH Inventar Glattfelden 1983 ISOS Glattfelden	
Dorfstrasse 94		843	31	1872	Wohn- und Geschäftsbau / Wohn- und Geschäftsräume	Inv. Schutzwürdige Ortsbilder von überkommunaler Bedeutung, Kt. ZH Inventar Glattfelden 1983 ISOS Glattfelden Personaldienstbarkeit privatrechtlich	
Dorfstrasse 95		832	30	1873 - 1879	Wohnbauten / -	Inv. Schutzwürdige Ortsbilder von überkommunaler Bedeutung, Kt. ZH Inventar Glattfelden 1983 ISOS Glattfelden	
Dorfstrasse 96		841	32	1770	Industrie- und Gewerbebau / Schmiede Wohnbauten / -	Inv. Schutzwürdige Ortsbilder von überkommunaler Bedeutung, Kt. ZH Inventar Glattfelden 1983 ISOS Glattfelden Personaldienstbarkeit privatrechtlich	






Objektbezeichnung	Zugehörigkeit	Vers.-Nr.	Inventar-Nr.	Erbauung	Funktion (Hauptgruppe / Untergruppe)	Inventare und Massnahmen	Foto (Anzeige)
Dorfstrasse 98	B: Dorfstrasse 98 / Winkel 2	839	33	>=1700 - <=1800	Landwirtschaft und Gartenbau / Vielzweckbauernhaus Wohnbauten / Mehrfamilienhaus	Inv. Schutzwürdige Ortsbilder von überkommunaler Bedeutung, Kt. ZH Inventar Glattfelden 1983 ISOS Glattfelden	
Dorfstrasse 99		828	34	1876	Industrie- und Gewerbebau / Schmiede Landwirtschaft und Gartenbau / Vielzweckbauernhaus Wohnbauten / -	Inv. Schutzwürdige Ortsbilder von überkommunaler Bedeutung, Kt. ZH Inventar Glattfelden 1983 ISOS Glattfelden	
Dorfstrasse 100/102	B: Dorfstrasse 100/102/104	829	36	<=1812	Landwirtschaft und Gartenbau / Bäuerliches Wohnhaus Wohn- und Geschäftsbau / Wohn- und Geschäftsräume	Inv. Schutzwürdige Ortsbilder von überkommunaler Bedeutung, Kt. ZH Inventar Glattfelden 1983 ISOS Glattfelden	
Dorfstrasse 101		826	35	1904	Landwirtschaft und Gartenbau / Vielzweckbauernhaus Wohnbauten / -	Inv. Schutzwürdige Ortsbilder von überkommunaler Bedeutung, Kt. ZH ISOS Glattfelden	
Dorfstrasse 104	B: Dorfstrasse 100/102/104	827	37	<=1812	Landwirtschaft und Gartenbau / Bäuerliches Wohnhaus Wohnbauten / -	Inv. Schutzwürdige Ortsbilder von überkommunaler Bedeutung, Kt. ZH Inventar Glattfelden 1983 ISOS Glattfelden	






Objektbezeichnung	Zugehörigkeit	Vers.-Nr.	Inventar-Nr.	Erbauung	Funktion (Hauptgruppe / Untergruppe)	Inventare und Massnahmen	Foto (Anzeige)
Dorfstrasse 105		822	53	<=1863	Tourismusbauten und Gastwirtschaft / Gasthaus	Inv. Schutzwürdige Ortsbilder von überkommunaler Bedeutung, Kt. ZH Inventar Glattfelden 1983 ISOS Glattfelden	
Dorfstrasse 114		819	49	1877	Wohnbauten	Inv. Schutzwürdige Ortsbilder von überkommunaler Bedeutung, Kt. ZH Inventar Glattfelden 1983 ISOS Glattfelden	
Dorfstrasse 116		815	50	>=1660	Industrie- und Gewerbebau / Gerberei Landwirtschaft und Gartenbau / Kosthaus Wohnbauten / -	Inv. Schutzwürdige Ortsbilder von überkommunaler Bedeutung, Kt. ZH Inventar Glattfelden 1983 ISOS Glattfelden	
Ehem. Kraftwerk Burenwiesen		101		1890 - 1891	Industrie- und Gewerbebau / Kraftwerk Kulturelle Anlagen / Museum	ISIS Industriekultur	
Eichhölzlistrasse 1		641		1923	Wohnbauten / Einfamilienhaus		





Objektbezeichnung	Zugehörigkeit	Vers.-Nr.	Inventar-Nr.	Erbauung	Funktion (Hauptgruppe / Untergruppe)	Inventare und Massnahmen	Foto (Anzeige)
Eichhölzlistrasse 4		644	128	1924 - 1925	Wohnbauten / Einfamilienhaus	Inventar Glattfelden 1983	
Eichhölzlistrasse 6		646	129	1924	Wohnbauten / Einfamilienhaus	Inventar Glattfelden 1983	
Eichhölzlistrasse 7		649	130	1925	Wohnbauten / Einfamilienhaus	Inventar Glattfelden 1983	
Emmerstrasse 2		560	121	1899 - 1900	Sakral- und Friedhofsbauten / Sakralbau	Inventar Glattfelden 1983	
Feuerwehrgerätelokal	E: Rheinsfelden Kraftwerk B: Kraftwerk NOK	1659		1915 - 1920	Verkehrs- und Infrastrukturbauten / Kraftwerk	Kant. Inventarobjekt	






Objektbezeichnung	Zugehörigkeit	Vers.-Nr.	Inventar-Nr.	Erbauung	Funktion (Hauptgruppe / Untergruppe)	Inventare und Massnahmen	Foto (Anzeige)
Friedhofportal, Friedhofstrasse			603	>=1850 - <=1900	Sakral- und Friedhofsbauten / Friedhofsanlage	Inventar Glattfelden 1983	
Friedhofstrasse 1-3 / Schnapsgässli 5		523	70	1845	Landwirtschaft und Gartenbau / Vielzweckbauernhaus	Inv. Schutzwürdige Ortsbilder von überkommunaler Bedeutung, Kt. ZH Inventar Glattfelden 1983 Personaldienstbarkeit privatrechtlich	
Friedhofstrasse 2		526	71	<=1812	Landwirtschaft und Gartenbau / Vielzweckbauernhaus Wohnbauten / -	Inv. Schutzwürdige Ortsbilder von überkommunaler Bedeutung, Kt. ZH Inventar Glattfelden 1983 ISOS Glattfelden	
Friedhofstrasse 4 / Dörfliweg 2		530	72	1843	Landwirtschaft und Gartenbau / Vielzweckbauernhaus	Inv. Schutzwürdige Ortsbilder von überkommunaler Bedeutung, Kt. ZH Inventar Glattfelden 1983	
Friedhofstrasse 5	B: Friedhofstrasse 5/7	525	69	>=1600 - <=1812	Landwirtschaft und Gartenbau / Vielzweckbauernhaus	Inv. Schutzwürdige Ortsbilder von überkommunaler Bedeutung, Kt. ZH Inventar Glattfelden 1983	






Objektbezeichnung	Zugehörigkeit	Vers.-Nr.	Inventar-Nr.	Erbauung	Funktion (Hauptgruppe / Untergruppe)	Inventare und Massnahmen	Foto (Anzeige)
Friedhofstrasse 7	B: Friedhofstrasse 5/7	527	69	<=1812	Landwirtschaft und Gartenbau / Vielzweckbauernhaus	Inv. Schutzwürdige Ortsbilder von überkommunaler Bedeutung, Kt. ZH Inventar Glattfelden 1983	
Friedhofstrasse 14		544	123	1863	Landwirtschaft und Gartenbau / Vielzweckbauernhaus Wohnbauten / -	Inventar Glattfelden 1983	
Georg-Rüegg-Weg (Bienenhäuschen)	E: Zweidlen-Dorf		409	>=1850 - <=1920	Landwirtschaft und Gartenbau / Landwirtschaftlicher Nebenbau	Inventar Glattfelden 1983	
Gottfried Keller- Strasse 1	B: Gottfried Keller- Strasse 1	850	12	<=1812	Landwirtschaft und Gartenbau / Bäuerliches Wohnhaus Wohnbauten / -	Inv. Schutzwürdige Ortsbilder von überkommunaler Bedeutung, Kt. ZH Inventar Glattfelden 1983 Personaldienstbarkeit privatrechtlich	
Gottfried Keller- Strasse 1 (Waschhaus)	B: Gottfried Keller- Strasse 1	848	13	<=1812	Landwirtschaft und Gartenbau / Landwirtschaftlicher Nebenbau	Inv. Schutzwürdige Ortsbilder von überkommunaler Bedeutung, Kt. ZH Inventar Glattfelden 1983 Personaldienstbarkeit privatrechtlich	

Objektbezeichnung	Zugehörigkeit	Vers.-Nr.	Inventar-Nr.	Erbauung	Funktion (Hauptgruppe / Untergruppe)	Inventare und Massnahmen	Foto (Anzeige)
Gottfried Keller-Strasse 4 (Speicher)	B: Gottfried-Keller-Strasse 4a/b	486	11	1540	Landwirtschaft und Gartenbau / Speicher	Inv. Schutzwürdige Ortsbilder von überkommunaler Bedeutung, Kt. ZH Inventar Glattfelden 1983 Kant. Inventarobjekt Personaldienstbarkeit privatrechtlich	
Gottfried Keller-Strasse 4a (Haupthaus)	B: Gottfried-Keller-Strasse 4a/b	488	10	1539	Landwirtschaft und Gartenbau / Bäuerliches Wohnhaus	Inv. Schutzwürdige Ortsbilder von überkommunaler Bedeutung, Kt. ZH Inventar Glattfelden 1983 ISOS Glattfelden Kant. Inventarobjekt Personaldienstbarkeit privatrechtlich	
Gottfried Keller-Strasse 4a (Haupthaus)	B: Gottfried-Keller-Strasse 4a/b	485	10	1539	Landwirtschaft und Gartenbau / Bäuerliches Wohnhaus	Inv. Schutzwürdige Ortsbilder von überkommunaler Bedeutung, Kt. ZH Inventar Glattfelden 1983 ISOS Glattfelden Kant. Inventarobjekt Personaldienstbarkeit privatrechtlich	
Gottfried Keller-Strasse 4a (Pulldachanbau)	B: Gottfried-Keller-Strasse 4a/b	2269	10	1742	Landwirtschaft und Gartenbau / Bäuerliches Wohnhaus	Inv. Schutzwürdige Ortsbilder von überkommunaler Bedeutung, Kt. ZH Inventar Glattfelden 1983 ISOS Glattfelden Kant. Inventarobjekt Personaldienstbarkeit privatrechtlich	
Gottfried Keller-Strasse 4b (Anbau)	B: Gottfried-Keller-Strasse 4a/b	2270	10	>=1600 - <=1750	Landwirtschaft und Gartenbau / Bäuerliches Wohnhaus	Inv. Schutzwürdige Ortsbilder von überkommunaler Bedeutung, Kt. ZH Inventar Glattfelden 1983 ISOS Glattfelden Kant. Inventarobjekt Personaldienstbarkeit privatrechtlich	

Objektbezeichnung	Zugehörigkeit	Vers.-Nr.	Inventar-Nr.	Erbauung	Funktion (Hauptgruppe / Untergruppe)	Inventare und Massnahmen	Foto (Anzeige)
Gottfried Keller-Strasse 5 (Anbau)	B: Konsumgenossenschaft Glattfelden	491		1905	Wohn- und Geschäftsbau / Wohn- und Geschäftsräume	ISOS Glattfelden	
Gottfried Keller-Strasse 5 (Haupthaus)	B: Konsumgenossenschaft Glattfelden	491		<=1901	Wohn- und Geschäftsbau / Wohn- und Geschäftsräume	ISOS Glattfelden	
Gottfried Keller-Strasse 6		483	66	>=1750 - <=1800	Landwirtschaft und Gartenbau / Vielzweckbauernhaus	Inv. Schutzwürdige Ortsbilder von überkommunaler Bedeutung, Kt. ZH Inventar Glattfelden 1983	
Gottfried Keller-Strasse 7+9 (Zwischenbau)	B: Konsumgenossenschaft Glattfelden	491		1930	Wohn- und Geschäftsbau / Wohn- und Geschäftsräume	ISOS Glattfelden	
Gottfried Keller-Strasse 8		490		1522 - 1528	Landwirtschaft und Gartenbau / gestelzter Stockwerkbau Landwirtschaft und Gartenbau / Vielzweckbauernhaus	Inv. Schutzwürdige Ortsbilder von überkommunaler Bedeutung, Kt. ZH Kant. Inventarobjekt KGS-Inventar 2009 Personaldienstbarkeit privatrechtlich	

Objektbezeichnung	Zugehörigkeit	Vers.-Nr.	Inventar-Nr.	Erbauung	Funktion (Hauptgruppe / Untergruppe)	Inventare und Massnahmen	Foto (Anzeige)
Gottfried Keller-Strasse 9	B: Gottfried Keller-Strasse 9/13	475	80	1852	Landwirtschaft und Gartenbau / Trotte Landwirtschaft und Gartenbau / Vielzweckbauernhaus	Inv. Schutzwürdige Ortsbilder von überkommunaler Bedeutung, Kt. ZH Inventar Glattfelden 1983	
Gottfried Keller-Strasse 11	B: Konsumgenossenschaft Glattfelden	491		1930	Wohn- und Geschäftsbau / Wohn- und Geschäftsräume	Inv. Schutzwürdige Ortsbilder von überkommunaler Bedeutung, Kt. ZH ISOS Glattfelden	
Gottfried Keller-Strasse 13	B: Gottfried Keller-Strasse 9/13	495	80	1852	Landwirtschaft und Gartenbau / Vielzweckbauernhaus	Inv. Schutzwürdige Ortsbilder von überkommunaler Bedeutung, Kt. ZH Inventar Glattfelden 1983	
Gottfried Keller-Strasse 14	B: Gottfried Keller-Strasse 14	500	82	1856	Landwirtschaft und Gartenbau / Vielzweckbauernhaus Tourismusbauten und Gastwirtschaft / Gasthaus	Inv. Schutzwürdige Ortsbilder von überkommunaler Bedeutung, Kt. ZH Inventar Glattfelden 1983 Personaldienstbarkeit privatrechtlich	
Gottfried Keller-Strasse 14 (Nebengebäude)	B: Gottfried Keller-Strasse 14	502	82	1913	Landwirtschaft und Gartenbau / Landwirtschaftlicher Nebebau	Inventar Glattfelden 1983	






Objektbezeichnung	Zugehörigkeit	Vers.-Nr.	Inventar-Nr.	Erbauung	Funktion (Hauptgruppe / Untergruppe)	Inventare und Massnahmen	Foto (Anzeige)
Gottfried Keller-Strasse 15	B: Gottfried Keller-Strasse 15 / Stockstrasse 2	504	81	1908	Wohn- und Geschäftsbau / Wohn- und Geschäftsräume	Inv. Schutzwürdige Ortsbilder von überkommunaler Bedeutung, Kt. ZH Inventar Glattfelden 1983	
Gottfried Keller-Strasse 25 (Mühlescheune)	B: Gottfried Keller-Strasse 25, 35, 37, 39 (Mühle und Mühlescheune)	310	85	1846	Landwirtschaft und Gartenbau / Mühlescheune	Inv. Schutzwürdige Ortsbilder von überkommunaler Bedeutung, Kt. ZH Inventar Glattfelden 1983 ISOS Glattfelden	
Gottfried Keller-Strasse 35-39 (Mühle)	B: Gottfried Keller-Strasse 25, 35, 37, 39 (Mühle und Mühlescheune)	308	84	<=1812	Industrie- und Gewerbebau / Kosthaus Industrie- und Gewerbebau / Mühlegebäude Wohnbauten / -	Inv. Schutzwürdige Ortsbilder von überkommunaler Bedeutung, Kt. ZH Inventar Glattfelden 1983 ISOS Glattfelden	
Gottfried Keller-Strasse, Brückenwaage		315	605	1887	Verkehrs- und Infrastrukturbauten / Messeinrichtungen	Inventar Glattfelden 1983	
Grünheinrichweg 2	B: Grünheinrichweg 2	510	8	1694	Landwirtschaft und Gartenbau / Bäuerliches Wohnhaus Wohnbauten / -	Inv. Schutzwürdige Ortsbilder von überkommunaler Bedeutung, Kt. ZH Inventar Glattfelden 1983 Personaldienstbarkeit privatrechtlich	






Objektbezeichnung	Zugehörigkeit	Vers.-Nr.	Inventar-Nr.	Erbauung	Funktion (Hauptgruppe / Untergruppe)	Inventare und Massnahmen	Foto (Anzeige)
Grünheinrichweg 2 (Waschhaus)	B: Grünheinrichweg 2	512	9	1843	Landwirtschaft und Gartenbau / Landwirtschaftlicher Nebenbau	Inv. Schutzwürdige Ortsbilder von überkommunaler Bedeutung, Kt. ZH Inventar Glattfelden 1983	
Grünheinrichweg 3		511	7	1667	Landwirtschaft und Gartenbau / Vielzweckbauernhaus	Inv. Schutzwürdige Ortsbilder von überkommunaler Bedeutung, Kt. ZH Inventar Glattfelden 1983	
Grünheinrich-Weg 6	B: Schnapsgässli 1 / Grünheinrich-Weg 6	874	68	1685	Landwirtschaft und Gartenbau / Bäuerliches Wohnhaus Wohnbauten / -	Inv. Schutzwürdige Ortsbilder von überkommunaler Bedeutung, Kt. ZH Inventar Glattfelden 1983 Personaldienstbarkeit privatrechtlich	
Güggelsteinstrasse 7	E: Letten B: Spinnerei Letten	208		1917 - 1918	Wohnbauten / Einfamilienhaus		
Hermigasse 2	B: Hermigasse 2-4	239	142	1842	Landwirtschaft und Gartenbau / Vielzweckbauernhaus Wohnbauten / -	Inventar Glattfelden 1983 ISOS Glattfelden	

Objektbezeichnung	Zugehörigkeit	Vers.-Nr.	Inventar-Nr.	Erbauung	Funktion (Hauptgruppe / Untergruppe)	Inventare und Massnahmen	Foto (Anzeige)
Hermigasse 4	B: Hermigasse 2-4	899	142	1847	Landwirtschaft und Gartenbau / Vielzweckbauernhaus Wohnbauten / -	Inventar Glattfelden 1983 ISOS Glattfelden	
Heusserstrasse 1		887		1920 - 1921	Wohnbauten / -	ISOS Glattfelden	
Heusserstrasse 10		1165		1926	Wohnbauten / Einfamilienhaus		
Hofstrasse 11		554	122	1902 - 1903	Landwirtschaft und Gartenbau / Vielzweckbauernhaus	Inventar Glattfelden 1983	
Hohwindenstrasse 6		954		1973	Wohnbauten / Einfamilienhaus		






Objektbezeichnung	Zugehörigkeit	Vers.-Nr.	Inventar-Nr.	Erbauung	Funktion (Hauptgruppe / Untergruppe)	Inventare und Massnahmen	Foto (Anzeige)
Laubbergstrasse 2 (1030)	B: Laubbergstrasse 2 (1030+1101)	1030	24	<=1812	Landwirtschaft und Gartenbau / Vielzweckbauernhaus Wohn- und Geschäftsbau / Wohn- und Geschäftsräume	Inv. Schutzwürdige Ortsbilder von überkommunaler Bedeutung, Kt. ZH Inventar Glattfelden 1983 ISOS Glattfelden	
Laubbergstrasse 2 (1101)	B: Laubbergstrasse 2 (1030+1101)	1101	24	>=1750 - <=1812	Landwirtschaft und Gartenbau / Vielzweckbauernhaus Wohn- und Geschäftsbau / Wohn- und Geschäftsräume	Inv. Schutzwürdige Ortsbilder von überkommunaler Bedeutung, Kt. ZH Inventar Glattfelden 1983 ISOS Glattfelden	
Laubbergstrasse 6		1032	25	1917	Industrie- und Gewerbebau / Werkstatt Wohn- und Geschäftsbau / Wohn- und Geschäftsräume	Inv. Schutzwürdige Ortsbilder von überkommunaler Bedeutung, Kt. ZH Inventar Glattfelden 1983 ISOS Glattfelden	
Laubbergstrasse 10	B: Laubbergstrasse 10-12	1038	27	<=1812	Landwirtschaft und Gartenbau / Vielzweckbauernhaus Wohnbauten / -	Inv. Schutzwürdige Ortsbilder von überkommunaler Bedeutung, Kt. ZH Inventar Glattfelden 1983	
Laubbergstrasse 12	B: Laubbergstrasse 10-12	1040	27	<=1812 - 1843	Landwirtschaft und Gartenbau / Vielzweckbauernhaus Wohnbauten / -	Inv. Schutzwürdige Ortsbilder von überkommunaler Bedeutung, Kt. ZH Inventar Glattfelden 1983	

Objektbezeichnung	Zugehörigkeit	Vers.-Nr.	Inventar-Nr.	Erbauung	Funktion (Hauptgruppe / Untergruppe)	Inventare und Massnahmen	Foto (Anzeige)
Laubbergstrasse 14		1042	28	1796	Landwirtschaft und Gartenbau / Vielzweckbauernhaus Wohnbauten / -	Inv. Schutzwürdige Ortsbilder von überkommunaler Bedeutung, Kt. ZH Inventar Glattfelden 1983 Personaldienstbarkeit privatrechtlich	
Neue Letten 6	E: Letten B: Spinnerei Letten	200	311	1866 - 1868	Industrie- und Gewerbebau / Fabrikantenvilla Industrie- und Gewerbebau / Wohlfahrtsgebäude	Inventar Glattfelden 1983	
Pfarrgasse 4 (Pfarrhaus)	B: Kirchenbezirk - Pfarrgasse, Chilenweg	479	61	1541	Sakral- und Friedhofsbauten / Pfarrhaus	Inv. Schutzwürdige Ortsbilder von überkommunaler Bedeutung, Kt. ZH Inventar Glattfelden 1983 ISOS Glattfelden Kant. Inventarobjekt Personaldienstbarkeit privatrechtlich	
Pfarrgasse 4 (Waschhaus)	B: Kirchenbezirk - Pfarrgasse, Chilenweg	477		1860	Landwirtschaft und Gartenbau / Landwirtschaftlicher Nebenbau	Personaldienstbarkeit privatrechtlich	
Privatbad Schlossacher, Rhibodenweg	E: Rheinsfelden Kraftwerk	1611		>=1950	Bildungseinrichtung und Sport / Schwimmbad		






Objektbezeichnung	Zugehörigkeit	Vers.-Nr.	Inventar-Nr.	Erbauung	Funktion (Hauptgruppe / Untergruppe)	Inventare und Massnahmen	Foto (Anzeige)
Ref. Kirche (Chilenweg)	B: Kirchenbezirk - Pfarrgasse, Chilenweg	478	63	1435	Sakral- und Friedhofsbauten / Pfarreianlage	Inv. Schutzwürdige Ortsbilder von überkommunaler Bedeutung, Kt. ZH Inventar Glattfelden 1983 ISOS Glattfelden Kant. Inventarobjekt	
Reservoirweg (Älteres Reservoirgebäude)		1124		1922	Verkehrs- und Infrastrukturbauten / Wasserversorgung		
Rheinsfelderstrasse 35, Maschinenhaus	E: Rheinsfelden Kraftwerk B: Kraftwerk NOK	1656	506	1915 - 1920	Verkehrs- und Infrastrukturbauten / Kraftwerk	Inventar Glattfelden 1983 ISIS Industriekultur Kant. Inventarobjekt KGS-Inventar 2009	
Rheinsfelderstrasse 47, Landgasthof Fähre	E: Rheinsfelden	1671	507	1915	Tourismusbauten und Gastwirtschaft / Gasthaus	Inventar Glattfelden 1983	
Rheinsfelderstrasse 48	E: Rheinsfelden	1670		1915+5	Landwirtschaft und Gartenbau / Vielzweckbauernhaus		

Objektbezeichnung	Zugehörigkeit	Vers.-Nr.	Inventar-Nr.	Erbauung	Funktion (Hauptgruppe / Untergruppe)	Inventare und Massnahmen	Foto (Anzeige)
Rheinsfelderstrasse 49, Ökonomie 1	E: Rheinsfelden B: Rheinsfelderstrasse 49	1681		1910 - 1920	Landwirtschaft und Gartenbau / Ökonomiegebäude		
Rheinsfelderstrasse 49, Ökonomie 2	E: Rheinsfelden B: Rheinsfelderstrasse 49	1679		>=1915	Landwirtschaft und Gartenbau / Ökonomiegebäude		
Rheinsfelderstrasse 49, Wohnhaus	E: Rheinsfelden B: Rheinsfelderstrasse 49	1677		1915+5	Landwirtschaft und Gartenbau / Bäuerliches Wohnhaus		
Rheinsfelderstrasse 50, Ökonomie	E: Rheinsfelden B: Rheinsfelderstrasse 50	1680		1915+5	Landwirtschaft und Gartenbau / Ökonomiegebäude		
Rheinsfelderstrasse 50, Wohnhaus	E: Rheinsfelden B: Rheinsfelderstrasse 50	1676		1915	Landwirtschaft und Gartenbau / Bäuerliches Wohnhaus		






Objektbezeichnung	Zugehörigkeit	Vers.-Nr.	Inventar-Nr.	Erbauung	Funktion (Hauptgruppe / Untergruppe)	Inventare und Massnahmen	Foto (Anzeige)
Rhihof, Scheune	B: Rhihof	1607		1915	Landwirtschaft und Gartenbau / Stallscheune	Kant. Inventarobjekt	
Rhihof, Schopf	B: Rhihof	1606		1915	Landwirtschaft und Gartenbau / Landwirtschaftlicher Nebenbau	Kant. Inventarobjekt	
Rhihof, Wohnhaus	B: Rhihof	1607		1915	Landwirtschaft und Gartenbau / Bäuerliches Wohnhaus	Kant. Inventarobjekt	
Rütigasse 3	E: Aarüti	1363	306	>= 1500 - <= 1700	Landwirtschaft und Gartenbau / Vielzweckbauernhaus	Inventar Glattfelden 1983	
Schachemerstrasse 1		594	119	1822	Landwirtschaft und Gartenbau / Vielzweckbauernhaus Wohnbauten / -	Inventar Glattfelden 1983 ISOS Glattfelden	
Schachemerstrasse 3		611	118	1896	Landwirtschaft und Gartenbau / Vielzweckbauernhaus	Inventar Glattfelden 1983	






Objektbezeichnung	Zugehörigkeit	Vers.-Nr.	Inventar-Nr.	Erbauung	Funktion (Hauptgruppe / Untergruppe)	Inventare und Massnahmen	Foto (Anzeige)
Schachemerstrasse 7		617	117	1825	Landwirtschaft und Gartenbau / Vielzweckbauernhaus	Inventar Glattfelden 1983	
Schachemerstrasse 8 (Wohnhaus)	B: Schachemerstrasse 8 (620+2082)	620	116	1829	Landwirtschaft und Gartenbau / Vielzweckbauernhaus	Inventar Glattfelden 1983	
Schachemerstrasse 99	E: Schachen B: Schachemerstrasse 99 / Bahnweg 3	41	201	<=1812	Landwirtschaft und Gartenbau / Vielzweckbauernhaus	Inventar Glattfelden 1983	
Schachemerstrasse 103	E: Schachen	61	205	1873	Landwirtschaft und Gartenbau / Vielzweckbauernhaus	Inventar Glattfelden 1983	
Schachemerstrasse 104	E: Schachen	70	206	1853 - 1860	Landwirtschaft und Gartenbau / Vielzweckbauernhaus	Inventar Glattfelden 1983	






Objektbezeichnung	Zugehörigkeit	Vers.-Nr.	Inventar-Nr.	Erbauung	Funktion (Hauptgruppe / Untergruppe)	Inventare und Massnahmen	Foto (Anzeige)
Schachemerstrasse 107	E: Schachen	67	208	1890	Landwirtschaft und Gartenbau / Vielzweckbauernhaus	Inventar Glattfelden 1983	
Schachemerstrasse (Ehem. "Karzer")		623	115	1858	Justizwesen / Gefängnisgebäude Landwirtschaft und Gartenbau / Landwirtschaftlicher Nebenbau	Inventar Glattfelden 1983 Personaldienstbarkeit privatrechtlich	
Schlossacher 1	E: Rheinsfelden Kraftwerk B: Schlossacher, Wohnkolonie NOK	1615		1916	Wohnbauten / -	Kant. Inventarobjekt	
Schlossacher 4-10	E: Rheinsfelden Kraftwerk B: Schlossacher, Wohnkolonie NOK	1618	505	1917	Wohnbauten / Reiheneinfamilienhaus	Inventar Glattfelden 1983 Kant. Inventarobjekt	
Schlossacher 12-28	E: Rheinsfelden Kraftwerk B: Schlossacher, Wohnkolonie NOK	1621	505	1918	Wohnbauten / Reiheneinfamilienhaus	Inventar Glattfelden 1983 Kant. Inventarobjekt	






Objektbezeichnung	Zugehörigkeit	Vers.-Nr.	Inventar-Nr.	Erbauung	Funktion (Hauptgruppe / Untergruppe)	Inventare und Massnahmen	Foto (Anzeige)
Schlossacher 30-40	E: Rheinsfelden Kraftwerk B: Schlossacher, Wohnkolonie NOK	1626	505	1917	Wohnbauten / Reiheneinfamilienhaus	Inventar Glattfelden 1983 Kant. Inventarobjekt	
Schnapsgässli 1	B: Schnapsgässli 1 / Grünheinrich-Weg 6	2147	68	1685	Landwirtschaft und Gartenbau / Bäuerliches Wohnhaus Wohnbauten / -	Inv. Schutzwürdige Ortsbilder von überkommunaler Bedeutung, Kt. ZH Inventar Glattfelden 1983 Personaldienstbarkeit privatrechtlich	
Schnapsgässli 2 (Hinterhaus)	B: Schnapsgässli 2-6	522	67	<=1812	Landwirtschaft und Gartenbau / Vielzweckbauernhaus	Inv. Schutzwürdige Ortsbilder von überkommunaler Bedeutung, Kt. ZH Inventar Glattfelden 1983 Personaldienstbarkeit privatrechtlich	
Schnapsgässli 2 (Vorderhaus)	B: Schnapsgässli 2-6	519	67	<=1812	Landwirtschaft und Gartenbau / Vielzweckbauernhaus	Inv. Schutzwürdige Ortsbilder von überkommunaler Bedeutung, Kt. ZH Inventar Glattfelden 1983 Personaldienstbarkeit privatrechtlich	
Schnapsgässli 4	B: Schnapsgässli 2-6	518	67	1630	Landwirtschaft und Gartenbau / Vielzweckbauernhaus	Inv. Schutzwürdige Ortsbilder von überkommunaler Bedeutung, Kt. ZH Inventar Glattfelden 1983 Personaldienstbarkeit privatrechtlich	





Objektbezeichnung	Zugehörigkeit	Vers.-Nr.	Inventar-Nr.	Erbauung	Funktion (Hauptgruppe / Untergruppe)	Inventare und Massnahmen	Foto (Anzeige)
Schnapsgässli 6	B: Schnapsgässli 2-6	517	67	1630	Landwirtschaft und Gartenbau / Vielzweckbauernhaus	Inv. Schutzwürdige Ortsbilder von überkommunaler Bedeutung, Kt. ZH Inventar Glattfelden 1983 Personaldienstbarkeit privatrechtlich	
Schulstrasse 8-10		1811		1962 - 1963	Bildungseinrichtung und Sport / Schulhausanlage		
Spinnerei Lettenstrasse 1 / Güggelsteinstrasse 1	E: Letten	216		1958	Wohnbauten / Mehrfamilienhaus		
Spinnerei Lettenstrasse 2	E: Letten B: Spinnerei Letten	225	312	1868	Industrie- und Gewerbebau / Spinnerei Tourismusbauten und Gastwirtschaft / Hotel	Inventar Glattfelden 1983 ISIS Industriekultur	
Spinnereistrasse 1 / Strickstrasse 2	B: Spinnereistrasse 1/3 und Strickstrasse 2	422	108	1834	Landwirtschaft und Gartenbau / Vielzweckbauernhaus	Inv. Schutzwürdige Ortsbilder von überkommunaler Bedeutung, Kt. ZH Inventar Glattfelden 1983	






Objektbezeichnung	Zugehörigkeit	Vers.-Nr.	Inventar-Nr.	Erbauung	Funktion (Hauptgruppe / Untergruppe)	Inventare und Massnahmen	Foto (Anzeige)
Spinnereistrasse 3	B: Spinnereistrasse 1/3 und Strickstrasse 2	420	109	1858	Landwirtschaft und Gartenbau / Bäuerliches Wohnhaus	Inventar Glattfelden 1983 ISOS Glattfelden	
Spinnereistrasse 7 Fabrikhalle und Portal	B: Spinnereistrasse 7-9, Gebäude der Spinnerei	412	110	1856	Industrie- und Gewerbebau / Fabrikbau	Inventar Glattfelden 1983 ISOS Glattfelden	
Spinnereistrasse 9 (Altes Spinnereigebäude)	B: Spinnereistrasse 7-9, Gebäude der Spinnerei	412	110	1854	Industrie- und Gewerbebau / Fabrikbau Wohnbauten / Mehrfamilienhaus	Inventar Glattfelden 1983 ISOS Glattfelden	
Spinnereistrasse 9 Heizhaus und Hochkamin	B: Spinnereistrasse 7-9, Gebäude der Spinnerei	412	110	1854	Industrie- und Gewerbebau / Fabrikbau	Inventar Glattfelden 1983 ISOS Glattfelden	
Steighaldenstrasse 3	B: Steighaldenstrasse 3-5	1103	19	1800+10	Landwirtschaft und Gartenbau / Vielzweckbauernhaus	Inv. Schutzwürdige Ortsbilder von überkommunaler Bedeutung, Kt. ZH Inventar Glattfelden 1983 ISOS Glattfelden	






Objektbezeichnung	Zugehörigkeit	Vers.-Nr.	Inventar-Nr.	Erbauung	Funktion (Hauptgruppe / Untergruppe)	Inventare und Massnahmen	Foto (Anzeige)
Steighaldenstrasse 5	B: Steighaldenstrasse 3-5	1107	19	<=1800 - 1800 +10	Landwirtschaft und Gartenbau / Vielzweckbauernhaus	Inv. Schutzwürdige Ortsbilder von überkommunaler Bedeutung, Kt. ZH Inventar Glattfelden 1983 ISOS Glattfelden	
Steigstrasse 1		849	16	<=1812	Industrie- und Gewerbebau / Schmiede	Inv. Schutzwürdige Ortsbilder von überkommunaler Bedeutung, Kt. ZH Inventar Glattfelden 1983	
Steigstrasse 3	B: Steigstrasse 3-7	845	18	>=1700 - <=1800	Landwirtschaft und Gartenbau / Vielzweckbauernhaus Wohnbauten / - Wohn- und Geschäftsbau / Wohn- und Geschäftsräume	Inv. Schutzwürdige Ortsbilder von überkommunaler Bedeutung, Kt. ZH Inventar Glattfelden 1983	
Steigstrasse 7	B: Steigstrasse 3-7	847	18	>=1700 - <=1800	Landwirtschaft und Gartenbau / Vielzweckbauernhaus	Inv. Schutzwürdige Ortsbilder von überkommunaler Bedeutung, Kt. ZH Inventar Glattfelden 1983	
Steigweg 2		1104	17	1567	Herrschaftsbauten / Burg und Zubehör Landwirtschaft und Gartenbau / Speicher	Inv. Schutzwürdige Ortsbilder von überkommunaler Bedeutung, Kt. ZH Inventar Glattfelden 1983 Kant. Inventarobjekt	






Objektbezeichnung	Zugehörigkeit	Vers.-Nr.	Inventar-Nr.	Erbauung	Funktion (Hauptgruppe / Untergruppe)	Inventare und Massnahmen	Foto (Anzeige)
Stickereiweg 1	E: Zweidlen-Dorf B: Stickereiweg 1/3	1436	413	<=1812	Landwirtschaft und Gartenbau / Bäuerliches Wohnhaus	Inventar Glattfelden 1983	
Stickereiweg 3	E: Zweidlen-Dorf B: Stickereiweg 1/3	1434	413	1851	Landwirtschaft und Gartenbau / Bäuerliches Wohnhaus	Inventar Glattfelden 1983	
Stockistrasse 1		321	87	1892	Landwirtschaft und Gartenbau / Vielzweckbauernhaus	Inv. Schutzwürdige Ortsbilder von überkommunaler Bedeutung, Kt. ZH Inventar Glattfelden 1983	
Stockistrasse 2	B: Gottfried Keller-Strasse 15 / Stockistrasse 2	506	81	<=1812	Landwirtschaft und Gartenbau / Vielzweckbauernhaus Wohnbauten / -	Inv. Schutzwürdige Ortsbilder von überkommunaler Bedeutung, Kt. ZH Inventar Glattfelden 1983	
Stockistrasse 3		323	88	1800+10	Landwirtschaft und Gartenbau / Vielzweckbauernhaus Wohnbauten / -	Inv. Schutzwürdige Ortsbilder von überkommunaler Bedeutung, Kt. ZH Inventar Glattfelden 1983 ISOS Glattfelden	






Objektbezeichnung	Zugehörigkeit	Vers.-Nr.	Inventar-Nr.	Erbauung	Funktion (Hauptgruppe / Untergruppe)	Inventare und Massnahmen	Foto (Anzeige)
Stockstrasse 5	B: Stockstrasse 5-7	325	91	<=1812	Landwirtschaft und Gartenbau / Bäuerliches Wohnhaus Wohnbauten / -	Inv. Schutzwürdige Ortsbilder von überkommunaler Bedeutung, Kt. ZH Inventar Glattfelden 1983 ISOS Glattfelden	
Stockstrasse 5 (Anbau)	B: Stockstrasse 5-7	324	91	<=1812	Landwirtschaft und Gartenbau / Bäuerliches Wohnhaus Wohnbauten / -	Inv. Schutzwürdige Ortsbilder von überkommunaler Bedeutung, Kt. ZH Inventar Glattfelden 1983 ISOS Glattfelden	
Stockstrasse 7	B: Stockstrasse 5-7	23	91	<=1812	Landwirtschaft und Gartenbau / Bäuerliches Wohnhaus Wohnbauten / -	Inv. Schutzwürdige Ortsbilder von überkommunaler Bedeutung, Kt. ZH Inventar Glattfelden 1983 ISOS Glattfelden	
Stockstrasse 9		329	92	1500+50	Landwirtschaft und Gartenbau / gestelzter Stockwerkbau Landwirtschaft und Gartenbau / Vielzweckbauernhaus Wohnbauten / -	Inventar Glattfelden 1983	
Stockstrasse 10		330	93	1876	Landwirtschaft und Gartenbau / Vielzweckbauernhaus Wohnbauten / - Wohn- und Geschäftsbau / Wohn- und Geschäftsräume	Inv. Schutzwürdige Ortsbilder von überkommunaler Bedeutung, Kt. ZH Inventar Glattfelden 1983	






Objektbezeichnung	Zugehörigkeit	Vers.-Nr.	Inventar-Nr.	Erbauung	Funktion (Hauptgruppe / Untergruppe)	Inventare und Massnahmen	Foto (Anzeige)
Stockistrasse 13-15		331	94	1868	Landwirtschaft und Gartenbau / Vielzweckbauernhaus Tourismusbauten und Gastwirtschaft / Restaurant	Inv. Schutzwürdige Ortsbilder von überkommunaler Bedeutung, Kt. ZH Inventar Glattfelden 1983	
Stockistrasse 20		346		1934	Wohnbauten / Einfamilienhaus		
Stockistrasse 28	B: Stockistrasse 28-30	356	98	<=1812	Landwirtschaft und Gartenbau / Vielzweckbauernhaus	Inv. Schutzwürdige Ortsbilder von überkommunaler Bedeutung, Kt. ZH Inventar Glattfelden 1983	
Stockistrasse 30	B: Stockistrasse 28-30	358	98	<=1812	Landwirtschaft und Gartenbau / Vielzweckbauernhaus	Inv. Schutzwürdige Ortsbilder von überkommunaler Bedeutung, Kt. ZH Inventar Glattfelden 1983	
Stockistrasse 32	B: Stockistrasse 32	360	100	<=1812	Landwirtschaft und Gartenbau / Vielzweckbauernhaus	Inv. Schutzwürdige Ortsbilder von überkommunaler Bedeutung, Kt. ZH Inventar Glattfelden 1983	

Objektbezeichnung	Zugehörigkeit	Vers.-Nr.	Inventar-Nr.	Erbauung	Funktion (Hauptgruppe / Untergruppe)	Inventare und Massnahmen	Foto (Anzeige)
Stockstrasse 32 (Speicher und Keller)	B: Stockstrasse 32	362	100	<=1812	Landwirtschaft und Gartenbau / Landwirtschaftlicher Nebenbau	Inv. Schutzwürdige Ortsbilder von überkommunaler Bedeutung, Kt. ZH Inventar Glattfelden 1983	
Stockstrasse 34 (a&b)		366	101	1847	Landwirtschaft und Gartenbau / Stallscheune	Inv. Schutzwürdige Ortsbilder von überkommunaler Bedeutung, Kt. ZH Inventar Glattfelden 1983 ISOS Glattfelden	
Stockstrasse 39		375	102	1824	Landwirtschaft und Gartenbau / Ökonomiegebäude	Inv. Schutzwürdige Ortsbilder von überkommunaler Bedeutung, Kt. ZH Inventar Glattfelden 1983	
Stockstrasse 41	B: Stockstrasse 41-43	377	104	1844	Landwirtschaft und Gartenbau / Vielzweckbauernhaus	Inv. Schutzwürdige Ortsbilder von überkommunaler Bedeutung, Kt. ZH Inventar Glattfelden 1983	
Stockstrasse 43	B: Stockstrasse 41-43	379	104	>=1400 - <=1700	Landwirtschaft und Gartenbau / Vielzweckbauernhaus	Inv. Schutzwürdige Ortsbilder von überkommunaler Bedeutung, Kt. ZH Inventar Glattfelden 1983	

Objektbezeichnung	Zugehörigkeit	Vers.-Nr.	Inventar-Nr.	Erbauung	Funktion (Hauptgruppe / Untergruppe)	Inventare und Massnahmen	Foto (Anzeige)
Stockstrasse 45		381	105	<=1812	Landwirtschaft und Gartenbau / Vielzweckbauernhaus	Inv. Schutzwürdige Ortsbilder von überkommunaler Bedeutung, Kt. ZH Inventar Glattfelden 1983 Personaldienstbarkeit privatrechtlich	
Stockstrasse 47		385	106	1898	Landwirtschaft und Gartenbau / Vielzweckbauernhaus	Inv. Schutzwürdige Ortsbilder von überkommunaler Bedeutung, Kt. ZH Inventar Glattfelden 1983	
Strickstrasse 1		429	113	1889	Landwirtschaft und Gartenbau / Vielzweckbauernhaus	Inv. Schutzwürdige Ortsbilder von überkommunaler Bedeutung, Kt. ZH Inventar Glattfelden 1983	
Strickstrasse 7	B: Strickstrasse 7-13	436	114	<=1812	Landwirtschaft und Gartenbau / Vielzweckbauernhaus	Inventar Glattfelden 1983	
Strickstrasse 7 (Anbau)	B: Strickstrasse 7-13	438	114	>=1850 - <=1900	Landwirtschaft und Gartenbau / Vielzweckbauernhaus	Inventar Glattfelden 1983	

Objektbezeichnung	Zugehörigkeit	Vers.-Nr.	Inventar-Nr.	Erbauung	Funktion (Hauptgruppe / Untergruppe)	Inventare und Massnahmen	Foto (Anzeige)
Strickstrasse 9	B: Strickstrasse 7-13	434	114	<=1812	Landwirtschaft und Gartenbau / Vielzweckbauernhaus	Inventar Glattfelden 1983	
Strickstrasse 11	B: Strickstrasse 7-13	433	114	<=1812	Landwirtschaft und Gartenbau / Vielzweckbauernhaus	Inventar Glattfelden 1983	
Strickstrasse 13	B: Strickstrasse 7-13	435	114	<=1812	Landwirtschaft und Gartenbau / Vielzweckbauernhaus	Inventar Glattfelden 1983	
Webereistrasse 18		277	56	1877 - 1881	Wohnbauten / - Wohn- und Geschäftsbau / Wohn- und Geschäftsräume	Inventar Glattfelden 1983	
Webereistrasse 21		270	55	1881	Landwirtschaft und Gartenbau / Landwirtschaftlicher Nebenbau	Inv. Schutzwürdige Ortsbilder von überkommunaler Bedeutung, Kt. ZH Inventar Glattfelden 1983	

Objektbezeichnung	Zugehörigkeit	Vers.-Nr.	Inventar-Nr.	Erbauung	Funktion (Hauptgruppe / Untergruppe)	Inventare und Massnahmen	Foto (Anzeige)
Werkstrasse 4, Schaltanlage	E: Rheinsfelden Kraftwerk B: Kraftwerk NOK	1655	506	1915 - 1920	Verkehrs- und Infrastrukturbauten / Kraftwerk	Inventar Glattfelden 1983 ISIS Industriekultur Kant. Inventarobjekt KGS-Inventar 2009	
Winkel 2	B: Dorfstrasse 98 / Winkel 2	837	33	>=1700 - <=1800	Landwirtschaft und Gartenbau / Vielzweckbauernhaus Wohnbauten / Mehrfamilienhaus	Inv. Schutzwürdige Ortsbilder von überkommunaler Bedeutung, Kt. ZH Inventar Glattfelden 1983 ISOS Glattfelden	
Winkel 3 (ehemalige Stallscheune)		831	40	<=1812	Landwirtschaft und Gartenbau / Stallscheune	Inventar Glattfelden 1983	
Winkel 5	B: Dorfstrasse 100/102/104	825	38	>=1600 - <=1812	Landwirtschaft und Gartenbau / Speicher	Inventar Glattfelden 1983	
Winkel 12		1014	44	<=1812	Landwirtschaft und Gartenbau / Vielzweckbauernhaus	Inv. Schutzwürdige Ortsbilder von überkommunaler Bedeutung, Kt. ZH Inventar Glattfelden 1983	

Objektbezeichnung	Zugehörigkeit	Vers.-Nr.	Inventar-Nr.	Erbauung	Funktion (Hauptgruppe / Untergruppe)	Inventare und Massnahmen	Foto (Anzeige)
Winkel 14	B: Winkel 14/16	1010	45	<=1812	Landwirtschaft und Gartenbau / Vielzweckbauernhaus	Inv. Schutzwürdige Ortsbilder von überkommunaler Bedeutung, Kt. ZH Inventar Glattfelden 1983	
Winkel 16	B: Winkel 14/16	1009	45	<=1812	Landwirtschaft und Gartenbau / Vielzweckbauernhaus	Inv. Schutzwürdige Ortsbilder von überkommunaler Bedeutung, Kt. ZH Inventar Glattfelden 1983	
Winkel 18		1013	43	>=1675 - <=1725	Landwirtschaft und Gartenbau / Vielzweckbauernhaus	Inv. Schutzwürdige Ortsbilder von überkommunaler Bedeutung, Kt. ZH Inventar Glattfelden 1983	
Winkel 25	B: Winkel 25-29	2221	46	>=1700 - <=1800	Landwirtschaft und Gartenbau / Vielzweckbauernhaus	Inv. Schutzwürdige Ortsbilder von überkommunaler Bedeutung, Kt. ZH Inventar Glattfelden 1983	
Winkel 27	B: Winkel 25-29	2220	46	>=1700 - <=1800	Landwirtschaft und Gartenbau / Vielzweckbauernhaus	Inv. Schutzwürdige Ortsbilder von überkommunaler Bedeutung, Kt. ZH Inventar Glattfelden 1983	

Objektbezeichnung	Zugehörigkeit	Vers.-Nr.	Inventar-Nr.	Erbauung	Funktion (Hauptgruppe / Untergruppe)	Inventare und Massnahmen	Foto (Anzeige)
Winkel 29	B: Winkel 25-29	1011	46	>=1500 - <=1700	Landwirtschaft und Gartenbau / Vielzweckbauernhaus	Inv. Schutzwürdige Ortsbilder von überkommunaler Bedeutung, Kt. ZH Inventar Glattfelden 1983	
Wölfishaldenstrasse 2		161	134	1849 - 1850	Landwirtschaft und Gartenbau / Vielzweckbauernhaus Wohnbauten / -	Inventar Glattfelden 1983	
Wölfishaldenstrasse 3		151	135	1843 - 1845	Landwirtschaft und Gartenbau / Vielzweckbauernhaus	Inventar Glattfelden 1983	
Zollingerweg 1		1017	41	1800+10	Landwirtschaft und Gartenbau / Bäuerliches Wohnhaus Wohnbauten	Inv. Schutzwürdige Ortsbilder von überkommunaler Bedeutung, Kt. ZH Inventar Glattfelden 1983 Personaldienstbarkeit privatrechtlich	
Zollstrasse 21	E: Rheinsfelden Kraftwerk	1650		1921	Wohnbauten / -	Kant. Inventarobjekt	

Objektbezeichnung	Zugehörigkeit	Vers.- Nr.	Inventar- Nr.	Erbauung	Funktion (Hauptgruppe / Untergruppe)	Inventare und Massnahmen	Foto (Anzeige)
Zweidler Hard, Eisenbahnbrücke			606	1875 - 1876 1947 - 1948	Verkehrs- und Infrastrukturbauten / Brücken	Inventar Glattfelden 1983 ISIS Industriekultur	