





























Objektbezeichnung	Zugehörigkeit	Vers.-Nr.	Inventar-Nr.	Erbauung	Funktion (Hauptgruppe / Untergruppe)	Inventare und Massnahmen	Foto (Anzeige)
Aarütistrasse 15, ehem. Brauerei	E: Aarüti B: Brauerei Aarüti	1283	302	1847	Industrie- und Gewerbebau / Brauerei Landwirtschaft und Gartenbau / Bäuerliches Wohnhaus Tourismusbauten und Gastwirtschaft / Wirtshaus	Inventar Glattfelden 1983	
Aarütistrasse 15, Ökonomie	E: Aarüti B: Brauerei Aarüti	1278	302	>=1850 - <=1900	Landwirtschaft und Gartenbau / Ökonomiegebäude		
Aarütistrasse 21	E: Aarüti B: Aarütistrasse 21	1309	303	1857	Landwirtschaft und Gartenbau / Bäuerliches Wohnhaus	Inventar Glattfelden 1983	
Aarütistrasse 38	E: Aarüti	1338	309	>=1800 - <=1900	Landwirtschaft und Gartenbau / Vielzweckbauernhaus	Inventar Glattfelden 1983	
Bäckerweg 3	B: Bäckerweg 3-5	846	14	<=1812	Landwirtschaft und Gartenbau / Vielzweckbauernhaus Wohnbauten	Inv. Schutzwürdige Ortsbilder von überkommunaler Bedeutung, Kt. ZH Inventar Glattfelden 1983 ISOS Glattfelden	






Objektbezeichnung	Zugehörigkeit	Vers.-Nr.	Inventar-Nr.	Erbauung	Funktion (Hauptgruppe / Untergruppe)	Inventare und Massnahmen	Foto (Anzeige)
Bäckerweg 4	B: Dorfstrasse 87 / Bäckerweg 2 und 4	842	21	1823	Landwirtschaft und Gartenbau / Vielzweckbauernhaus	Inv. Schutzwürdige Ortsbilder von überkommunaler Bedeutung, Kt. ZH Inventar Glattfelden 1983 ISOS Glattfelden	
Bäckerweg 7		471	60	<=1812	Landwirtschaft und Gartenbau / Vielzweckbauernhaus	Inv. Schutzwürdige Ortsbilder von überkommunaler Bedeutung, Kt. ZH Inventar Glattfelden 1983	
Bahnhofstrasse 11, Restaurant Landhaus	E: Zweidlen Station B: Bahnhofstrasse 11, Restaurant Landhaus	1592	502	1912	Landwirtschaft und Gartenbau / Ökonomiegebäude		
Bahnhofstrasse 11, Restaurant Landhaus	E: Zweidlen Station B: Bahnhofstrasse 11, Restaurant Landhaus	1590	502	1914	Tourismusbauten und Gastwirtschaft / Restaurant	Inventar Glattfelden 1983	
Bahnhofstrasse 14, Stationsgebäude	E: Zweidlen Station	1585	501	1875 - 1876	Verkehrs- und Infrastrukturbauten / Bahnbauten	Inventar Glattfelden 1983 ISIS Industriekultur KGS-Inventar 2009	



Objektbezeichnung	Zugehörigkeit	Vers.-Nr.	Inventar-Nr.	Erbauung	Funktion (Hauptgruppe / Untergruppe)	Inventare und Massnahmen	Foto (Anzeige)
Bahnüberführung				1940 - 1941	Verkehrs- und Infrastrukturbauten / Brücken		
Bahnweg 3	E: Schachen B: Schacherstrasse 99 / Bahnweg 3	45	202	<=1812	Landwirtschaft und Gartenbau / Vielzweckbauernhaus	Inventar Glattfelden 1983	
Bahnweg 5	E: Schachen	47	203	1913	Landwirtschaft und Gartenbau / Vielzweckbauernhaus	Inventar Glattfelden 1983	
Berghaldenstrasse 9		1074		1936	Wohnbauten / Einfamilienhaus		
Betriebsgebäude (1658)	E: Rheinsfelden Kraftwerk B: Kraftwerk NOK	1658		1915 - 1920	Verkehrs- und Infrastrukturbauten / Kraftwerk	Kant. Inventarobjekt	






Objektbezeichnung	Zugehörigkeit	Vers.-Nr.	Inventar-Nr.	Erbauung	Funktion (Hauptgruppe / Untergruppe)	Inventare und Massnahmen	Foto (Anzeige)
Betriebsgebäude (1661)	E: Rheinsfelden Kraftwerk B: Kraftwerk NOK	1661		1915 - 1920	Verkehrs- und Infrastrukturbauten / Kraftwerk	Kant. Inventarobjekt	
Bootshaus (1660)	E: Rheinsfelden Kraftwerk B: Kraftwerk NOK	1660		1932	Verkehrs- und Infrastrukturbauten / Kraftwerk		
Brunnen, Gottfried Keller-Brunnen, Dorfstrasse	B: Dorfstrasse 55-59 (Schulhausanlage)		610	1940	Verkehrs- und Infrastrukturbauten / Wasserversorgung	Inventar Glattfelden 1983 Kant. Inventarobjekt	
Brunnen Dörflistrasse 631	E: Zweidlen-Dorf		631	1873	Verkehrs- und Infrastrukturbauten / Wasserversorgung	Inventar Glattfelden 1983	
Brunnen Dorfstrasse (611)			611	1914	Verkehrs- und Infrastrukturbauten / Wasserversorgung	Inventar Glattfelden 1983	





Objektbezeichnung	Zugehörigkeit	Vers.-Nr.	Inventar-Nr.	Erbauung	Funktion (Hauptgruppe / Untergruppe)	Inventare und Massnahmen	Foto (Anzeige)
Brunnen Dorfstrasse (613)	B: Dorfstrasse 55-59 (Schulhausanlage)		613	1806	Verkehrs- und Infrastrukturbauten / Wasserversorgung	Inventar Glattfelden 1983	
Brunnen Dorfstrasse (614)			614	>=1800 - <=1900	Verkehrs- und Infrastrukturbauten / Wasserversorgung	Inventar Glattfelden 1983	
Brunnen Gottfried-Keller-Strasse (612)			612	1875	Verkehrs- und Infrastrukturbauten / Wasserversorgung	Inventar Glattfelden 1983	
Brunnen Gottfried-Keller-Strasse (615)			615	>=1800 - <=1880	Verkehrs- und Infrastrukturbauten / Wasserversorgung	Inventar Glattfelden 1983	
Brunnen Gottfried-Keller-Strasse (621)			621	1937	Verkehrs- und Infrastrukturbauten / Wasserversorgung	Inventar Glattfelden 1983	






Objektbezeichnung	Zugehörigkeit	Vers.-Nr.	Inventar-Nr.	Erbauung	Funktion (Hauptgruppe / Untergruppe)	Inventare und Massnahmen	Foto (Anzeige)
Brunnen Rheinsfelderstrasse (633)	E: Rheinsfelden		633	1916	Verkehrs- und Infrastrukturbauten / Wasserversorgung	Inventar Glattfelden 1983	
Brunnen Schachemerstrasse (625)	E: Schachen		625	1918	Verkehrs- und Infrastrukturbauten / Wasserversorgung	Inventar Glattfelden 1983	
Brunnen Schlossacher (632)	E: Rheinsfelden Kraftwerk B: Schlossacher, Wohnkolonie NOK		632	1915 - 1920	Verkehrs- und Infrastrukturbauten / Wasserversorgung	Inventar Glattfelden 1983	
Brunnen Stockistrasse (616)			616	1891	Verkehrs- und Infrastrukturbauten / Wasserversorgung	Inventar Glattfelden 1983	
Buechaldenstrasse 20	E: Aarüti	1293	301	1835	Landwirtschaft und Gartenbau / Vielzweckbauernhaus	Inventar Glattfelden 1983	

Objektbezeichnung	Zugehörigkeit	Vers.-Nr.	Inventar-Nr.	Erbauung	Funktion (Hauptgruppe / Untergruppe)	Inventare und Massnahmen	Foto (Anzeige)
Buechhaldenstrasse 18	E: Aarüti	1295		1928	Wohnbauten / -		
Chilenweg 11		476	62	1823	Wohnbauten / -	Inv. Schutzwürdige Ortsbilder von überkommunaler Bedeutung, Kt. ZH Inventar Glattfelden 1983 ISOS Glattfelden Personaldienstbarkeit privatrechtlich	
Chilenweg 12 (Anbau)	B: Chilenweg 12 (Wohnhaus und Schopf)	461	59	>=1850 - <=1875	Landwirtschaft und Gartenbau / Ökonomiegebäude	Inv. Schutzwürdige Ortsbilder von überkommunaler Bedeutung, Kt. ZH Inventar Glattfelden 1983 Kant. Inventarobjekt	
Chilenweg 12 (Wohnhaus)	B: Chilenweg 12 (Wohnhaus und Schopf)	459	59	1575	Landwirtschaft und Gartenbau / gestelzter Stockwerkbau Landwirtschaft und Gartenbau / Vielzweckbauernhaus	Inv. Schutzwürdige Ortsbilder von überkommunaler Bedeutung, Kt. ZH Inventar Glattfelden 1983 Kant. Inventarobjekt	
Chilenweg 14	B: Chilenweg 14/16	458	58	>=1600 - <=1700	Landwirtschaft und Gartenbau / Vielzweckbauernhaus	Inv. Schutzwürdige Ortsbilder von überkommunaler Bedeutung, Kt. ZH Inventar Glattfelden 1983 Personaldienstbarkeit privatrechtlich	






Objektbezeichnung	Zugehörigkeit	Vers.-Nr.	Inventar-Nr.	Erbauung	Funktion (Hauptgruppe / Untergruppe)	Inventare und Massnahmen	Foto (Anzeige)
Chilenweg 16	B: Chilenweg 14/16	457	58	>=1600 - <=1700	Landwirtschaft und Gartenbau / Vielzweckbauernhaus	Inv. Schutzwürdige Ortsbilder von überkommunaler Bedeutung, Kt. ZH Inventar Glattfelden 1983 Personaldienstbarkeit privatrechtlich	
Chilenweg 18		455	57	1883	Landwirtschaft und Gartenbau / Bäuerliches Wohnhaus Landwirtschaft und Gartenbau / Landwirtschaftlicher Nebenbau Wohnbauten / -	Inv. Schutzwürdige Ortsbilder von überkommunaler Bedeutung, Kt. ZH Inventar Glattfelden 1983	
Chilenweg 21		450	54	>=1800 - <=1900	Wohnbauten / -	Inventar Glattfelden 1983	
Dörflistrasse 8	E: Zweidlen-Dorf	1410	401	1840	Landwirtschaft und Gartenbau / Vielzweckbauernhaus	Inventar Glattfelden 1983	
Dörflistrasse 12	E: Zweidlen-Dorf	1416	403	1904	Landwirtschaft und Gartenbau / Vielzweckbauernhaus	Inventar Glattfelden 1983	






Objektbezeichnung	Zugehörigkeit	Vers.-Nr.	Inventar-Nr.	Erbauung	Funktion (Hauptgruppe / Untergruppe)	Inventare und Massnahmen	Foto (Anzeige)
Dörflistrasse 18	E: Zweidlen-Dorf B: Dörflistrasse 18/20	1426	406	1826	Landwirtschaft und Gartenbau / Vielzweckbauernhaus	Inventar Glattfelden 1983	
Dörflistrasse 25	E: Zweidlen-Dorf	1443	411	>=1750 - <=1812	Landwirtschaft und Gartenbau / Vielzweckbauernhaus	Inventar Glattfelden 1983	
Dörflistrasse 28	E: Zweidlen-Dorf	1450	416	>=1750 - <=1812	Landwirtschaft und Gartenbau / Vielzweckbauernhaus	Inventar Glattfelden 1983	
Dörflistrasse 29	E: Zweidlen-Dorf B: Dörflistrasse 29	1447	415	1913	Landwirtschaft und Gartenbau / Vielzweckbauernhaus	Inventar Glattfelden 1983	
Dörflistrasse 29, Scheune	E: Zweidlen-Dorf B: Dörflistrasse 29	1449		1916	Landwirtschaft und Gartenbau / Landwirtschaftlicher Nebenbau		



Objektbezeichnung	Zugehörigkeit	Vers.-Nr.	Inventar-Nr.	Erbauung	Funktion (Hauptgruppe / Untergruppe)	Inventare und Massnahmen	Foto (Anzeige)
Dörfliweg 3 a / 3 b		503	76	<=1812	Landwirtschaft und Gartenbau / Vielzweckbauernhaus Wohnbauten / -	Inv. Schutzwürdige Ortsbilder von überkommunaler Bedeutung, Kt. ZH Inventar Glattfelden 1983	
Dörfliweg 4		499	75	1827	Landwirtschaft und Gartenbau / Vielzweckbauernhaus Wohnbauten / -	Inv. Schutzwürdige Ortsbilder von überkommunaler Bedeutung, Kt. ZH Inventar Glattfelden 1983	
Dörfliweg 6/8		497	79	<=1812 1896 - 1901	Landwirtschaft und Gartenbau / Vielzweckbauernhaus Wohnbauten / -	Inv. Schutzwürdige Ortsbilder von überkommunaler Bedeutung, Kt. ZH Inventar Glattfelden 1983	
Dörfliweg 9		509	78	<=1812	Landwirtschaft und Gartenbau / Vielzweckbauernhaus Wohnbauten / -	Inv. Schutzwürdige Ortsbilder von überkommunaler Bedeutung, Kt. ZH Inventar Glattfelden 1983 ISOS Glattfelden	
Dorfstrasse 34		921	132	1857	Landwirtschaft und Gartenbau / Vielzweckbauernhaus Wohnbauten / -	Inventar Glattfelden 1983	






Objektbezeichnung	Zugehörigkeit	Vers.-Nr.	Inventar-Nr.	Erbauung	Funktion (Hauptgruppe / Untergruppe)	Inventare und Massnahmen	Foto (Anzeige)
Dorfstrasse 35		920	131	1863	Bildungseinrichtung und Sport / Schulhaus Landwirtschaft und Gartenbau / Vielzweckbauernhaus Wohnbauten / -	Inventar Glattfelden 1983	
Dorfstrasse 52		896	144	1909	Wohnbauten / Mehrfamilienhaus	Inventar Glattfelden 1983 ISOS Glattfelden	
Dorfstrasse 55-57	B: Dorfstrasse 55-59 (Schulhausanlage)	882		1937	Bildungseinrichtung und Sport / Schulhausanlage	ISOS Glattfelden	
Dorfstrasse 56		883	145	1904	Tourismusbauten und Gastwirtschaft / Restaurant Wohnbauten / -	Inventar Glattfelden 1983 ISOS Glattfelden	
Dorfstrasse 59	B: Dorfstrasse 55-59 (Schulhausanlage)	882	146	1909 >1700 - <1800	Bildungseinrichtung und Sport / - Herrschaftsbauten / Landhaus und Zubehör	Inventar Glattfelden 1983 ISOS Glattfelden	

Objektbezeichnung	Zugehörigkeit	Vers.-Nr.	Inventar-Nr.	Erbauung	Funktion (Hauptgruppe / Untergruppe)	Inventare und Massnahmen	Foto (Anzeige)
Dorfstrasse 62		875	149	1858	Landwirtschaft und Gartenbau / Vielzweckbauernhaus	Inv. Schutzwürdige Ortsbilder von überkommunaler Bedeutung, Kt. ZH Inventar Glattfelden 1983	
Dorfstrasse 66		873	150	1817	Wohn- und Geschäftsbau / Wohn- und Geschäftsräume	Inv. Schutzwürdige Ortsbilder von überkommunaler Bedeutung, Kt. ZH Inventar Glattfelden 1983 Personaldienstbarkeit privatrechtlich	
Dorfstrasse 68		871	151	1845	Wohn- und Geschäftsbau / Wohn- und Geschäftsräume	Inv. Schutzwürdige Ortsbilder von überkommunaler Bedeutung, Kt. ZH Inventar Glattfelden 1983	
Dorfstrasse 74		867	1	1836	Bildungseinrichtung und Sport / - Verwaltung und Bürobauten / Gemeindehaus	Inv. Schutzwürdige Ortsbilder von überkommunaler Bedeutung, Kt. ZH Inventar Glattfelden 1983 ISOS Glattfelden	
Dorfstrasse 75		868	3	1912	Handels- und Dienstleistungsbau / Postgebäude Wohnbauten / -	Inventar Glattfelden 1983	






Objektbezeichnung	Zugehörigkeit	Vers.-Nr.	Inventar-Nr.	Erbauung	Funktion (Hauptgruppe / Untergruppe)	Inventare und Massnahmen	Foto (Anzeige)
Dorfstrasse 77		864	5	1865	Landwirtschaft und Gartenbau / Vielzweckbauernhaus	Inv. Schutzwürdige Ortsbilder von überkommunaler Bedeutung, Kt. ZH Inventar Glattfelden 1983	
Dorfstrasse 78		863	4	1837	Landwirtschaft und Gartenbau / Vielzweckbauernhaus	Inv. Schutzwürdige Ortsbilder von überkommunaler Bedeutung, Kt. ZH Inventar Glattfelden 1983	
Dorfstrasse 79 (852)	B: Dorfstrasse 79 (852+856)	852	6	<=1812	Landwirtschaft und Gartenbau / Trotte Landwirtschaft und Gartenbau / Vielzweckbauernhaus	Inv. Schutzwürdige Ortsbilder von überkommunaler Bedeutung, Kt. ZH Inventar Glattfelden 1983	
Dorfstrasse 79 (856)	B: Dorfstrasse 79 (852+856)	856	6	<=1812	Landwirtschaft und Gartenbau / Trotte Landwirtschaft und Gartenbau / Vielzweckbauernhaus	Inv. Schutzwürdige Ortsbilder von überkommunaler Bedeutung, Kt. ZH Inventar Glattfelden 1983	
Dorfstrasse 84 (Pulldachanbau)	B: Dorfstrasse 84 (Wohnhaus mit Ökonomie)	809	15	1908	Landwirtschaft und Gartenbau / Ökonomiegebäude	Inventar Glattfelden 1983	






Objektbezeichnung	Zugehörigkeit	Vers.-Nr.	Inventar-Nr.	Erbauung	Funktion (Hauptgruppe / Untergruppe)	Inventare und Massnahmen	Foto (Anzeige)
Dorfstrasse 84 (Wohnhaus + Hinterhaus)	B: Dorfstrasse 84 (Wohnhaus mit Ökonomie)	853	15	1623	Wohnbauten / -	Inv. Schutzwürdige Ortsbilder von überkommunaler Bedeutung, Kt. ZH Inventar Glattfelden 1983 Personaldienstbarkeit privatrechtlich	
Dorfstrasse 85		844	20	1868	Industrie- und Gewerbebau / Backstube Tourismusbauten und Gastwirtschaft / Gasthaus Wohn- und Geschäftsbau / Wohn- und Geschäftsräume	Inv. Schutzwürdige Ortsbilder von überkommunaler Bedeutung, Kt. ZH Inventar Glattfelden 1983 ISOS Glattfelden	
Dorfstrasse 89		838	23	1842	Wohn- und Geschäftsbau / Wohn- und Geschäftsräume	Inv. Schutzwürdige Ortsbilder von überkommunaler Bedeutung, Kt. ZH Inventar Glattfelden 1983 ISOS Glattfelden Personaldienstbarkeit privatrechtlich	
Dorfstrasse 91	B: Dorfstrasse 91-93	834	29	>=1550 - <=1650	Landwirtschaft und Gartenbau / Vielzweckbauernhaus	Inv. Schutzwürdige Ortsbilder von überkommunaler Bedeutung, Kt. ZH Inventar Glattfelden 1983 ISOS Glattfelden	
Dorfstrasse 93	B: Dorfstrasse 91-93	40	29	>=1550 - <=1650	Landwirtschaft und Gartenbau / Vielzweckbauernhaus	Inv. Schutzwürdige Ortsbilder von überkommunaler Bedeutung, Kt. ZH Inventar Glattfelden 1983 ISOS Glattfelden	






Objektbezeichnung	Zugehörigkeit	Vers.-Nr.	Inventar-Nr.	Erbauung	Funktion (Hauptgruppe / Untergruppe)	Inventare und Massnahmen	Foto (Anzeige)
Dorfstrasse 93	B: Dorfstrasse 91-93	39	29	>=1550 - <=1650	Landwirtschaft und Gartenbau / Vielzweckbauernhaus	Inv. Schutzwürdige Ortsbilder von überkommunaler Bedeutung, Kt. ZH Inventar Glattfelden 1983 ISOS Glattfelden	
Dorfstrasse 94		843	31	1872	Wohn- und Geschäftsbau / Wohn- und Geschäftsräume	Inv. Schutzwürdige Ortsbilder von überkommunaler Bedeutung, Kt. ZH Inventar Glattfelden 1983 ISOS Glattfelden Personaldienstbarkeit privatrechtlich	
Dorfstrasse 95		832	30	1873 - 1879	Wohnbauten / -	Inv. Schutzwürdige Ortsbilder von überkommunaler Bedeutung, Kt. ZH Inventar Glattfelden 1983 ISOS Glattfelden	
Dorfstrasse 96		841	32	1770	Industrie- und Gewerbebau / Schmiede Wohnbauten / -	Inv. Schutzwürdige Ortsbilder von überkommunaler Bedeutung, Kt. ZH Inventar Glattfelden 1983 ISOS Glattfelden Personaldienstbarkeit privatrechtlich	
Dorfstrasse 98	B: Dorfstrasse 98 / Winkel 2	839	33	>=1700 - <=1800	Landwirtschaft und Gartenbau / Vielzweckbauernhaus Wohnbauten / Mehrfamilienhaus	Inv. Schutzwürdige Ortsbilder von überkommunaler Bedeutung, Kt. ZH Inventar Glattfelden 1983 ISOS Glattfelden	






Objektbezeichnung	Zugehörigkeit	Vers.-Nr.	Inventar-Nr.	Erbauung	Funktion (Hauptgruppe / Untergruppe)	Inventare und Massnahmen	Foto (Anzeige)
Dorfstrasse 99		828	34	1876	Industrie- und Gewerbebau / Schmiede Landwirtschaft und Gartenbau / Vielzweckbauernhaus Wohnbauten / -	Inv. Schutzwürdige Ortsbilder von überkommunaler Bedeutung, Kt. ZH Inventar Glattfelden 1983 ISOS Glattfelden	
Dorfstrasse 100/102	B: Dorfstrasse 100/102/104	829	36	<=1812	Landwirtschaft und Gartenbau / Bäuerliches Wohnhaus Wohn- und Geschäftsbau / Wohn- und Geschäftsräume	Inv. Schutzwürdige Ortsbilder von überkommunaler Bedeutung, Kt. ZH Inventar Glattfelden 1983 ISOS Glattfelden	
Dorfstrasse 101		826	35	1904	Landwirtschaft und Gartenbau / Vielzweckbauernhaus Wohnbauten / -	Inv. Schutzwürdige Ortsbilder von überkommunaler Bedeutung, Kt. ZH ISOS Glattfelden	
Dorfstrasse 104	B: Dorfstrasse 100/102/104	827	37	<=1812	Landwirtschaft und Gartenbau / Bäuerliches Wohnhaus Wohnbauten / -	Inv. Schutzwürdige Ortsbilder von überkommunaler Bedeutung, Kt. ZH Inventar Glattfelden 1983 ISOS Glattfelden	
Dorfstrasse 105		822	53	<=1863	Tourismusbauten und Gastwirtschaft / Gasthaus	Inv. Schutzwürdige Ortsbilder von überkommunaler Bedeutung, Kt. ZH Inventar Glattfelden 1983 ISOS Glattfelden	

Objektbezeichnung	Zugehörigkeit	Vers.-Nr.	Inventar-Nr.	Erbauung	Funktion (Hauptgruppe / Untergruppe)	Inventare und Massnahmen	Foto (Anzeige)
Dorfstrasse 114		819	49	1877	Wohnbauten	Inv. Schutzwürdige Ortsbilder von überkommunaler Bedeutung, Kt. ZH Inventar Glattfelden 1983 ISOS Glattfelden	
Dorfstrasse 116		815	50	>=1660	Industrie- und Gewerbebau / Gerberei Landwirtschaft und Gartenbau / Kosthaus Wohnbauten / -	Inv. Schutzwürdige Ortsbilder von überkommunaler Bedeutung, Kt. ZH Inventar Glattfelden 1983 ISOS Glattfelden	
Ehem. Kraftwerk Burenwiesen		101		1890 - 1891	Industrie- und Gewerbebau / Kraftwerk Kulturelle Anlagen / Museum	ISIS Industriekultur	
Eichhölzlistrasse 1		641		1923	Wohnbauten / Einfamilienhaus		
Eichhölzlistrasse 4		644	128	1924 - 1925	Wohnbauten / Einfamilienhaus	Inventar Glattfelden 1983	

Objektbezeichnung	Zugehörigkeit	Vers.-Nr.	Inventar-Nr.	Erbauung	Funktion (Hauptgruppe / Untergruppe)	Inventare und Massnahmen	Foto (Anzeige)
Eichhölzlistrasse 6		646	129	1924	Wohnbauten / Einfamilienhaus	Inventar Glattfelden 1983	
Eichhölzlistrasse 7		649	130	1925	Wohnbauten / Einfamilienhaus	Inventar Glattfelden 1983	
Emmerstrasse 2		560	121	1899 - 1900	Sakral- und Friedhofsbauten / Sakralbau	Inventar Glattfelden 1983	
Feuerwehrgerätelokal	E: Rheinsfelden Kraftwerk B: Kraftwerk NOK	1659		1915 - 1920	Verkehrs- und Infrastrukturbauten / Kraftwerk	Kant. Inventarobjekt	
Friedhofportal, Friedhofstrasse			603	>=1850 - <=1900	Sakral- und Friedhofsbauten / Friedhofsanlage	Inventar Glattfelden 1983	





Objektbezeichnung	Zugehörigkeit	Vers.-Nr.	Inventar-Nr.	Erbauung	Funktion (Hauptgruppe / Untergruppe)	Inventare und Massnahmen	Foto (Anzeige)
Friedhofstrasse 1-3 / Schnapsgässli 5		523	70	1845	Landwirtschaft und Gartenbau / Vielzweckbauernhaus	Inv. Schutzwürdige Ortsbilder von überkommunaler Bedeutung, Kt. ZH Inventar Glattfelden 1983 Personaldienstbarkeit privatrechtlich	
Friedhofstrasse 2		526	71	<=1812	Landwirtschaft und Gartenbau / Vielzweckbauernhaus Wohnbauten / -	Inv. Schutzwürdige Ortsbilder von überkommunaler Bedeutung, Kt. ZH Inventar Glattfelden 1983 ISOS Glattfelden	
Friedhofstrasse 4 / Dörfliweg 2		530	72	1843	Landwirtschaft und Gartenbau / Vielzweckbauernhaus	Inv. Schutzwürdige Ortsbilder von überkommunaler Bedeutung, Kt. ZH Inventar Glattfelden 1983	
Friedhofstrasse 5	B: Friedhofstrasse 5/7	525	69	>=1600 - <=1812	Landwirtschaft und Gartenbau / Vielzweckbauernhaus	Inv. Schutzwürdige Ortsbilder von überkommunaler Bedeutung, Kt. ZH Inventar Glattfelden 1983	
Friedhofstrasse 7	B: Friedhofstrasse 5/7	527	69	<=1812	Landwirtschaft und Gartenbau / Vielzweckbauernhaus	Inv. Schutzwürdige Ortsbilder von überkommunaler Bedeutung, Kt. ZH Inventar Glattfelden 1983	






Objektbezeichnung	Zugehörigkeit	Vers.-Nr.	Inventar-Nr.	Erbauung	Funktion (Hauptgruppe / Untergruppe)	Inventare und Massnahmen	Foto (Anzeige)
Friedhofstrasse 14		544	123	1863	Landwirtschaft und Gartenbau / Vielzweckbauernhaus Wohnbauten / -	Inventar Glattfelden 1983	
Georg-Rüegg-Weg (Bienenhäuschen)	E: Zweidlen-Dorf		409	>=1850 - <=1920	Landwirtschaft und Gartenbau / Landwirtschaftlicher Nebenbau	Inventar Glattfelden 1983	
Gottfried Keller- Strasse 1	B: Gottfried Keller- Strasse 1	850	12	<=1812	Landwirtschaft und Gartenbau / Bäuerliches Wohnhaus Wohnbauten / -	Inv. Schutzwürdige Ortsbilder von überkommunaler Bedeutung, Kt. ZH Inventar Glattfelden 1983 Personaldienstbarkeit privatrechtlich	
Gottfried Keller- Strasse 1 (Waschhaus)	B: Gottfried Keller- Strasse 1	848	13	<=1812	Landwirtschaft und Gartenbau / Landwirtschaftlicher Nebenbau	Inv. Schutzwürdige Ortsbilder von überkommunaler Bedeutung, Kt. ZH Inventar Glattfelden 1983 Personaldienstbarkeit privatrechtlich	
Gottfried Keller- Strasse 4 (Speicher)	B: Gottfried-Keller- Strasse 4a/b	486	11	1540	Landwirtschaft und Gartenbau / Speicher	Inv. Schutzwürdige Ortsbilder von überkommunaler Bedeutung, Kt. ZH Inventar Glattfelden 1983 Kant. Inventarobjekt Personaldienstbarkeit privatrechtlich	

Objektbezeichnung	Zugehörigkeit	Vers.-Nr.	Inventar-Nr.	Erbauung	Funktion (Hauptgruppe / Untergruppe)	Inventare und Massnahmen	Foto (Anzeige)
Gottfried Keller-Strasse 4a (Haupthaus)	B: Gottfried-Keller-Strasse 4a/b	488	10	1539	Landwirtschaft und Gartenbau / Bäuerliches Wohnhaus	Inv. Schutzwürdige Ortsbilder von überkommunaler Bedeutung, Kt. ZH Inventar Glattfelden 1983 ISOS Glattfelden Kant. Inventarobjekt Personaldienstbarkeit privatrechtlich	
Gottfried Keller-Strasse 4a (Haupthaus)	B: Gottfried-Keller-Strasse 4a/b	485	10	1539	Landwirtschaft und Gartenbau / Bäuerliches Wohnhaus	Inv. Schutzwürdige Ortsbilder von überkommunaler Bedeutung, Kt. ZH Inventar Glattfelden 1983 ISOS Glattfelden Kant. Inventarobjekt Personaldienstbarkeit privatrechtlich	
Gottfried Keller-Strasse 4a (Pulldachanbau)	B: Gottfried-Keller-Strasse 4a/b	2269	10	1742	Landwirtschaft und Gartenbau / Bäuerliches Wohnhaus	Inv. Schutzwürdige Ortsbilder von überkommunaler Bedeutung, Kt. ZH Inventar Glattfelden 1983 ISOS Glattfelden Kant. Inventarobjekt Personaldienstbarkeit privatrechtlich	
Gottfried Keller-Strasse 4b (Anbau)	B: Gottfried-Keller-Strasse 4a/b	2270	10	>=1600 - <=1750	Landwirtschaft und Gartenbau / Bäuerliches Wohnhaus	Inv. Schutzwürdige Ortsbilder von überkommunaler Bedeutung, Kt. ZH Inventar Glattfelden 1983 ISOS Glattfelden Kant. Inventarobjekt Personaldienstbarkeit privatrechtlich	
Gottfried Keller-Strasse 5 (Anbau)	B: Konsumgenossenschaft Glattfelden	491		1905	Wohn- und Geschäftsbau / Wohn- und Geschäftsräume	ISOS Glattfelden	






Objektbezeichnung	Zugehörigkeit	Vers.-Nr.	Inventar-Nr.	Erbauung	Funktion (Hauptgruppe / Untergruppe)	Inventare und Massnahmen	Foto (Anzeige)
Gottfried Keller-Strasse 5 (Haupthaus)	B: Konsumgenossenschaft Glattfelden	491		<=1901	Wohn- und Geschäftsbau / Wohn- und Geschäftsräume	ISOS Glattfelden	
Gottfried Keller-Strasse 6		483	66	>=1750 - <=1800	Landwirtschaft und Gartenbau / Vielzweckbauernhaus	Inv. Schutzwürdige Ortsbilder von überkommunaler Bedeutung, Kt. ZH Inventar Glattfelden 1983	
Gottfried Keller-Strasse 7+9 (Zwischenbau)	B: Konsumgenossenschaft Glattfelden	491		1930	Wohn- und Geschäftsbau / Wohn- und Geschäftsräume	ISOS Glattfelden	
Gottfried Keller-Strasse 8		490		1522 - 1528	Landwirtschaft und Gartenbau / gestelzter Stockwerkbau Landwirtschaft und Gartenbau / Vielzweckbauernhaus	Inv. Schutzwürdige Ortsbilder von überkommunaler Bedeutung, Kt. ZH Kant. Inventarobjekt KGS-Inventar 2009 Personaldienstbarkeit privatrechtlich	
Gottfried Keller-Strasse 9	B: Gottfried Keller-Strasse 9/13	475	80	1852	Landwirtschaft und Gartenbau / Trotte Landwirtschaft und Gartenbau / Vielzweckbauernhaus	Inv. Schutzwürdige Ortsbilder von überkommunaler Bedeutung, Kt. ZH Inventar Glattfelden 1983	






Objektbezeichnung	Zugehörigkeit	Vers.-Nr.	Inventar-Nr.	Erbauung	Funktion (Hauptgruppe / Untergruppe)	Inventare und Massnahmen	Foto (Anzeige)
Gottfried Keller-Strasse 11	B: Konsumgenossenschaft Glattfelden	491		1930	Wohn- und Geschäftsbau / Wohn- und Geschäftsräume	Inv. Schutzwürdige Ortsbilder von überkommunaler Bedeutung, Kt. ZH ISOS Glattfelden	
Gottfried Keller-Strasse 13	B: Gottfried Keller-Strasse 9/13	495	80	1852	Landwirtschaft und Gartenbau / Vielzweckbauernhaus	Inv. Schutzwürdige Ortsbilder von überkommunaler Bedeutung, Kt. ZH Inventar Glattfelden 1983	
Gottfried Keller-Strasse 14	B: Gottfried Keller-Strasse 14	500	82	1856	Landwirtschaft und Gartenbau / Vielzweckbauernhaus Tourismusbauten und Gastwirtschaft / Gasthaus	Inv. Schutzwürdige Ortsbilder von überkommunaler Bedeutung, Kt. ZH Inventar Glattfelden 1983 Personaldienstbarkeit privatrechtlich	
Gottfried Keller-Strasse 14 (Nebengebäude)	B: Gottfried Keller-Strasse 14	502	82	1913	Landwirtschaft und Gartenbau / Landwirtschaftlicher Nebenbau	Inventar Glattfelden 1983	
Gottfried Keller-Strasse 15	B: Gottfried Keller-Strasse 15 / Stockistrasse 2	504	81	1908	Wohn- und Geschäftsbau / Wohn- und Geschäftsräume	Inv. Schutzwürdige Ortsbilder von überkommunaler Bedeutung, Kt. ZH Inventar Glattfelden 1983	






Objektbezeichnung	Zugehörigkeit	Vers.-Nr.	Inventar-Nr.	Erbauung	Funktion (Hauptgruppe / Untergruppe)	Inventare und Massnahmen	Foto (Anzeige)
Gottfried Keller-Strasse 25 (Mühlescheune)	B: Gottfried Keller-Strasse 25, 35, 37, 39 (Mühle und Mühlescheune)	310	85	1846	Landwirtschaft und Gartenbau / Mühlescheune	Inv. Schutzwürdige Ortsbilder von überkommunaler Bedeutung, Kt. ZH Inventar Glattfelden 1983 ISOS Glattfelden	
Gottfried Keller-Strasse, Brückenwaage		315	605	1887	Verkehrs- und Infrastrukturbauten / Messeinrichtungen	Inventar Glattfelden 1983	
Grünheinrichweg 2	B: Grünheinrichweg 2	510	8	1694	Landwirtschaft und Gartenbau / Bäuerliches Wohnhaus Wohnbauten / -	Inv. Schutzwürdige Ortsbilder von überkommunaler Bedeutung, Kt. ZH Inventar Glattfelden 1983 Personaldienstbarkeit privatrechtlich	
Grünheinrichweg 2 (Waschhaus)	B: Grünheinrichweg 2	512	9	1843	Landwirtschaft und Gartenbau / Landwirtschaftlicher Nebenbau	Inv. Schutzwürdige Ortsbilder von überkommunaler Bedeutung, Kt. ZH Inventar Glattfelden 1983	
Grünheinrichweg 3		511	7	1667	Landwirtschaft und Gartenbau / Vielzweckbauernhaus	Inv. Schutzwürdige Ortsbilder von überkommunaler Bedeutung, Kt. ZH Inventar Glattfelden 1983	

Objektbezeichnung	Zugehörigkeit	Vers.-Nr.	Inventar-Nr.	Erbauung	Funktion (Hauptgruppe / Untergruppe)	Inventare und Massnahmen	Foto (Anzeige)
Grünheinrich-Weg 6	B: Schnapsgässli 1 / Grünheinrich-Weg 6	874	68	1685	Landwirtschaft und Gartenbau / Bäuerliches Wohnhaus Wohnbauten / -	Inv. Schutzwürdige Ortsbilder von überkommunaler Bedeutung, Kt. ZH Inventar Glattfelden 1983 Personaldienstbarkeit privatrechtlich	
Güggelsteinstrasse 7	E: Letten B: Spinnerei Letten	208		1917 - 1918	Wohnbauten / Einfamilienhaus		
Hermigasse 2	B: Hermigasse 2-4	239	142	1842	Landwirtschaft und Gartenbau / Vielzweckbauernhaus Wohnbauten / -	Inventar Glattfelden 1983 ISOS Glattfelden	
Hermigasse 4	B: Hermigasse 2-4	899	142	1847	Landwirtschaft und Gartenbau / Vielzweckbauernhaus Wohnbauten / -	Inventar Glattfelden 1983 ISOS Glattfelden	
Heusserstrasse 1		887		1920 - 1921	Wohnbauten / -	ISOS Glattfelden	






Objektbezeichnung	Zugehörigkeit	Vers.-Nr.	Inventar-Nr.	Erbauung	Funktion (Hauptgruppe / Untergruppe)	Inventare und Massnahmen	Foto (Anzeige)
Heusserstrasse 10		1165		1926	Wohnbauten / Einfamilienhaus		
Hofstrasse 11		554	122	1902 - 1903	Landwirtschaft und Gartenbau / Vielzweckbauernhaus	Inventar Glattfelden 1983	
Hohwindenstrasse 6		954		1973	Wohnbauten / Einfamilienhaus		
Laubbergstrasse 2 (1030)	B: Laubbergstrasse 2 (1030+1101)	1030	24	<=1812	Landwirtschaft und Gartenbau / Vielzweckbauernhaus Wohn- und Geschäftsbau / Wohn- und Geschäftsräume	Inv. Schutzwürdige Ortsbilder von überkommunaler Bedeutung, Kt. ZH Inventar Glattfelden 1983 ISOS Glattfelden	
Laubbergstrasse 2 (1101)	B: Laubbergstrasse 2 (1030+1101)	1101	24	>=1750 - <=1812	Landwirtschaft und Gartenbau / Vielzweckbauernhaus Wohn- und Geschäftsbau / Wohn- und Geschäftsräume	Inv. Schutzwürdige Ortsbilder von überkommunaler Bedeutung, Kt. ZH Inventar Glattfelden 1983 ISOS Glattfelden	






Objektbezeichnung	Zugehörigkeit	Vers.-Nr.	Inventar-Nr.	Erbauung	Funktion (Hauptgruppe / Untergruppe)	Inventare und Massnahmen	Foto (Anzeige)
Laubbergstrasse 6		1032	25	1917	Industrie- und Gewerbebau / Werkstatt Wohn- und Geschäftsbau / Wohn- und Geschäftsräume	Inv. Schutzwürdige Ortsbilder von überkommunaler Bedeutung, Kt. ZH Inventar Glattfelden 1983 ISOS Glattfelden	
Laubbergstrasse 10	B: Laubbergstrasse 10-12	1038	27	<=1812	Landwirtschaft und Gartenbau / Vielzweckbauernhaus Wohnbauten / -	Inv. Schutzwürdige Ortsbilder von überkommunaler Bedeutung, Kt. ZH Inventar Glattfelden 1983	
Laubbergstrasse 12	B: Laubbergstrasse 10-12	1040	27	<=1812 - 1843	Landwirtschaft und Gartenbau / Vielzweckbauernhaus Wohnbauten / -	Inv. Schutzwürdige Ortsbilder von überkommunaler Bedeutung, Kt. ZH Inventar Glattfelden 1983	
Laubbergstrasse 14		1042	28	1796	Landwirtschaft und Gartenbau / Vielzweckbauernhaus Wohnbauten / -	Inv. Schutzwürdige Ortsbilder von überkommunaler Bedeutung, Kt. ZH Inventar Glattfelden 1983 Personaldienstbarkeit privatrechtlich	
Neue Letten 6	E: Letten B: Spinnerei Letten	200	311	1866 - 1868	Industrie- und Gewerbebau / Fabrikantenvilla Industrie- und Gewerbebau / Wohlfahrtsgebäude	Inventar Glattfelden 1983	

Objektbezeichnung	Zugehörigkeit	Vers.-Nr.	Inventar-Nr.	Erbauung	Funktion (Hauptgruppe / Untergruppe)	Inventare und Massnahmen	Foto (Anzeige)
Pfarrgasse 4 (Pfarrhaus)	B: Kirchenbezirk - Pfarrgasse, Chilenweg	479	61	1541	Sakral- und Friedhofsbauten / Pfarrhaus	Inv. Schutzwürdige Ortsbilder von überkommunaler Bedeutung, Kt. ZH Inventar Glattfelden 1983 ISOS Glattfelden Kant. Inventarobjekt Personaldienstbarkeit privatrechtlich	
Pfarrgasse 4 (Waschhaus)	B: Kirchenbezirk - Pfarrgasse, Chilenweg	477		1860	Landwirtschaft und Gartenbau / Landwirtschaftlicher Nebenbau	Personaldienstbarkeit privatrechtlich	
Privatbad Schlossacher, Rhibodenweg	E: Rheinsfelden Kraftwerk	1611		>=1950	Bildungseinrichtung und Sport / Schwimmbad		
Ref. Kirche (Chilenweg)	B: Kirchenbezirk - Pfarrgasse, Chilenweg	478	63	1435	Sakral- und Friedhofsbauten / Pfarreianlage	Inv. Schutzwürdige Ortsbilder von überkommunaler Bedeutung, Kt. ZH Inventar Glattfelden 1983 ISOS Glattfelden Kant. Inventarobjekt	
Reservoirweg (Älteres Reservoirgebäude)		1124		1922	Verkehrs- und Infrastrukturbauten / Wasserversorgung		






Objektbezeichnung	Zugehörigkeit	Vers.-Nr.	Inventar-Nr.	Erbauung	Funktion (Hauptgruppe / Untergruppe)	Inventare und Massnahmen	Foto (Anzeige)
Rheinsfelderstrasse 35, Maschinenhaus	E: Rheinsfelden Kraftwerk B: Kraftwerk NOK	1656	506	1915 - 1920	Verkehrs- und Infrastrukturbauten / Kraftwerk	Inventar Glattfelden 1983 ISIS Industriekultur Kant. Inventarobjekt KGS-Inventar 2009	
Rheinsfelderstrasse 47, Landgasthof Fähre	E: Rheinsfelden	1671	507	1915	Tourismusbauten und Gastwirtschaft / Gasthaus	Inventar Glattfelden 1983	
Rheinsfelderstrasse 48	E: Rheinsfelden	1670		1915+5	Landwirtschaft und Gartenbau / Vielzweckbauernhaus		
Rheinsfelderstrasse 49, Ökonomie 1	E: Rheinsfelden B: Rheinsfelderstrasse 49	1681		1910 - 1920	Landwirtschaft und Gartenbau / Ökonomiegebäude		
Rheinsfelderstrasse 49, Ökonomie 2	E: Rheinsfelden B: Rheinsfelderstrasse 49	1679		>=1915	Landwirtschaft und Gartenbau / Ökonomiegebäude		






Objektbezeichnung	Zugehörigkeit	Vers.-Nr.	Inventar-Nr.	Erbauung	Funktion (Hauptgruppe / Untergruppe)	Inventare und Massnahmen	Foto (Anzeige)
Rheinsfelderstrasse 49, Wohnhaus	E: Rheinsfelden B: Rheinsfelderstrasse 49	1677		1915+5	Landwirtschaft und Gartenbau / Bäuerliches Wohnhaus		
Rheinsfelderstrasse 50, Ökonomie	E: Rheinsfelden B: Rheinsfelderstrasse 50	1680		1915+5	Landwirtschaft und Gartenbau / Ökonomiegebäude		
Rheinsfelderstrasse 50, Wohnhaus	E: Rheinsfelden B: Rheinsfelderstrasse 50	1676		1915	Landwirtschaft und Gartenbau / Bäuerliches Wohnhaus		
Rhihof, Scheune	B: Rhihof	1607		1915	Landwirtschaft und Gartenbau / Stallscheune	Kant. Inventarobjekt	
Rhihof, Schopf	B: Rhihof	1606		1915	Landwirtschaft und Gartenbau / Landwirtschaftlicher Nebenbau	Kant. Inventarobjekt	
Rhihof, Wohnhaus	B: Rhihof	1607		1915	Landwirtschaft und Gartenbau / Bäuerliches Wohnhaus	Kant. Inventarobjekt	


Objektbezeichnung	Zugehörigkeit	Vers.-Nr.	Inventar-Nr.	Erbauung	Funktion (Hauptgruppe / Untergruppe)	Inventare und Massnahmen	Foto (Anzeige)
Rütigasse 3	E: Aarüti	1363	306	>= 1500 - <= 1700	Landwirtschaft und Gartenbau / Vielzweckbauernhaus	Inventar Glattfelden 1983	
Schachemerstrasse 1		594	119	1822	Landwirtschaft und Gartenbau / Vielzweckbauernhaus Wohnbauten / -	Inventar Glattfelden 1983 ISOS Glattfelden	
Schachemerstrasse 3		611	118	1896	Landwirtschaft und Gartenbau / Vielzweckbauernhaus	Inventar Glattfelden 1983	
Schachemerstrasse 7		617	117	1825	Landwirtschaft und Gartenbau / Vielzweckbauernhaus	Inventar Glattfelden 1983	
Schachemerstrasse 8 (Wohnhaus)	B: Schachemerstrasse 8 (620+2082)	620	116	1829	Landwirtschaft und Gartenbau / Vielzweckbauernhaus	Inventar Glattfelden 1983	

Objektbezeichnung	Zugehörigkeit	Vers.-Nr.	Inventar-Nr.	Erbauung	Funktion (Hauptgruppe / Untergruppe)	Inventare und Massnahmen	Foto (Anzeige)
Schachemerstrasse 99	E: Schachen B: Schachemerstrasse 99 / Bahnweg 3	41	201	<=1812	Landwirtschaft und Gartenbau / Vielzweckbauernhaus	Inventar Glattfelden 1983	
Schachemerstrasse 103	E: Schachen	61	205	1873	Landwirtschaft und Gartenbau / Vielzweckbauernhaus	Inventar Glattfelden 1983	
Schachemerstrasse 104	E: Schachen	70	206	1853 - 1860	Landwirtschaft und Gartenbau / Vielzweckbauernhaus	Inventar Glattfelden 1983	
Schachemerstrasse 107	E: Schachen	67	208	1890	Landwirtschaft und Gartenbau / Vielzweckbauernhaus	Inventar Glattfelden 1983	
Schachemerstrasse (Ehem. "Karzer")		623	115	1858	Justizwesen / Gefängnisgebäude Landwirtschaft und Gartenbau / Landwirtschaftlicher Nebenbau	Inventar Glattfelden 1983 Personaldienstbarkeit privatrechtlich	






Objektbezeichnung	Zugehörigkeit	Vers.-Nr.	Inventar-Nr.	Erbauung	Funktion (Hauptgruppe / Untergruppe)	Inventare und Massnahmen	Foto (Anzeige)
Schlossacher 1	E: Rheinsfelden Kraftwerk B: Schlossacher, Wohnkolonie NOK	1615		1916	Wohnbauten / -	Kant. Inventarobjekt	
Schlossacher 4-10	E: Rheinsfelden Kraftwerk B: Schlossacher, Wohnkolonie NOK	1618	505	1917	Wohnbauten / Reiheneinfamilienhaus	Inventar Glattfelden 1983 Kant. Inventarobjekt	
Schlossacher 12-28	E: Rheinsfelden Kraftwerk B: Schlossacher, Wohnkolonie NOK	1621	505	1918	Wohnbauten / Reiheneinfamilienhaus	Inventar Glattfelden 1983 Kant. Inventarobjekt	
Schlossacher 30-40	E: Rheinsfelden Kraftwerk B: Schlossacher, Wohnkolonie NOK	1626	505	1917	Wohnbauten / Reiheneinfamilienhaus	Inventar Glattfelden 1983 Kant. Inventarobjekt	
Schnapsgässli 1	B: Schnapsgässli 1 / Grünheinrich-Weg 6	2147	68	1685	Landwirtschaft und Gartenbau / Bäuerliches Wohnhaus Wohnbauten / -	Inv. Schutzwürdige Ortsbilder von überkommunaler Bedeutung, Kt. ZH Inventar Glattfelden 1983 Personaldienstbarkeit privatrechtlich	






Objektbezeichnung	Zugehörigkeit	Vers.-Nr.	Inventar-Nr.	Erbauung	Funktion (Hauptgruppe / Untergruppe)	Inventare und Massnahmen	Foto (Anzeige)
Schnapsgässli 2 (Hinterhaus)	B: Schnapsgässli 2-6	522	67	<=1812	Landwirtschaft und Gartenbau / Vielzweckbauernhaus	Inv. Schutzwürdige Ortsbilder von überkommunaler Bedeutung, Kt. ZH Inventar Glattfelden 1983 Personaldienstbarkeit privatrechtlich	
Schnapsgässli 2 (Vorderhaus)	B: Schnapsgässli 2-6	519	67	<=1812	Landwirtschaft und Gartenbau / Vielzweckbauernhaus	Inv. Schutzwürdige Ortsbilder von überkommunaler Bedeutung, Kt. ZH Inventar Glattfelden 1983 Personaldienstbarkeit privatrechtlich	
Schnapsgässli 4	B: Schnapsgässli 2-6	518	67	1630	Landwirtschaft und Gartenbau / Vielzweckbauernhaus	Inv. Schutzwürdige Ortsbilder von überkommunaler Bedeutung, Kt. ZH Inventar Glattfelden 1983 Personaldienstbarkeit privatrechtlich	
Schnapsgässli 6	B: Schnapsgässli 2-6	517	67	1630	Landwirtschaft und Gartenbau / Vielzweckbauernhaus	Inv. Schutzwürdige Ortsbilder von überkommunaler Bedeutung, Kt. ZH Inventar Glattfelden 1983 Personaldienstbarkeit privatrechtlich	
Schulstrasse 8-10		1811		1962 - 1963	Bildungseinrichtung und Sport / Schulhausanlage		




Objektbezeichnung	Zugehörigkeit	Vers.-Nr.	Inventar-Nr.	Erbauung	Funktion (Hauptgruppe / Untergruppe)	Inventare und Massnahmen	Foto (Anzeige)
Spinnerei Lettenstrasse 1 / Güggelsteinstrasse 1	E: Letten	216		1958	Wohnbauten / Mehrfamilienhaus		
Spinnerei Lettenstrasse 2	E: Letten B: Spinnerei Letten	225	312	1868	Industrie- und Gewerbebau / Spinnerei Tourismusbauten und Gastwirtschaft / Hotel	Inventar Glattfelden 1983 ISIS Industriekultur	
Spinnereistrasse 1 / Strickstrasse 2	B: Spinnereistrasse 1/3 und Strickstrasse 2	422	108	1834	Landwirtschaft und Gartenbau / Vielzweckbauernhaus	Inv. Schutzwürdige Ortsbilder von überkommener Bedeutung, Kt. ZH Inventar Glattfelden 1983	
Spinnereistrasse 3	B: Spinnereistrasse 1/3 und Strickstrasse 2	420	109	1858	Landwirtschaft und Gartenbau / Bäuerliches Wohnhaus	Inventar Glattfelden 1983 ISOS Glattfelden	
Spinnereistrasse 7 Fabrikhalle und Portal	B: Spinnereistrasse 7-9, Gebäude der Spinnerei	412	110	1856	Industrie- und Gewerbebau / Fabrikbau	Inventar Glattfelden 1983 ISOS Glattfelden	






Objektbezeichnung	Zugehörigkeit	Vers.-Nr.	Inventar-Nr.	Erbauung	Funktion (Hauptgruppe / Untergruppe)	Inventare und Massnahmen	Foto (Anzeige)
Spinnereistrasse 9 (Altes Spinnereigebäude)	B: Spinnereistrasse 7-9, Gebäude der Spinnerei	412	110	1854	Industrie- und Gewerbebau / Fabrikbau Wohnbauten / Mehrfamilienhaus	Inventar Glattfelden 1983 ISOS Glattfelden	
Spinnereistrasse 9 Heizhaus und Hochkamin	B: Spinnereistrasse 7-9, Gebäude der Spinnerei	412	110	1854	Industrie- und Gewerbebau / Fabrikbau	Inventar Glattfelden 1983 ISOS Glattfelden	
Steighaldenstrasse 3	B: Steighaldenstrasse 3-5	1103	19	1800+10	Landwirtschaft und Gartenbau / Vielzweckbauernhaus	Inv. Schutzwürdige Ortsbilder von überkommunaler Bedeutung, Kt. ZH Inventar Glattfelden 1983 ISOS Glattfelden	
Steighaldenstrasse 5	B: Steighaldenstrasse 3-5	1107	19	<=1800 - 1800 +10	Landwirtschaft und Gartenbau / Vielzweckbauernhaus	Inv. Schutzwürdige Ortsbilder von überkommunaler Bedeutung, Kt. ZH Inventar Glattfelden 1983 ISOS Glattfelden	
Steigstrasse 1		849	16	<=1812	Industrie- und Gewerbebau / Schmiede	Inv. Schutzwürdige Ortsbilder von überkommunaler Bedeutung, Kt. ZH Inventar Glattfelden 1983	






Objektbezeichnung	Zugehörigkeit	Vers.-Nr.	Inventar-Nr.	Erbauung	Funktion (Hauptgruppe / Untergruppe)	Inventare und Massnahmen	Foto (Anzeige)
Steigstrasse 3	B: Steigstrasse 3-7	845	18	>=1700 - <=1800	Landwirtschaft und Gartenbau / Vielzweckbauernhaus Wohnbauten / - Wohn- und Geschäftsbau / Wohn- und Geschäftsräume	Inv. Schutzwürdige Ortsbilder von überkommunaler Bedeutung, Kt. ZH Inventar Glattfelden 1983	
Steigstrasse 7	B: Steigstrasse 3-7	847	18	>=1700 - <=1800	Landwirtschaft und Gartenbau / Vielzweckbauernhaus	Inv. Schutzwürdige Ortsbilder von überkommunaler Bedeutung, Kt. ZH Inventar Glattfelden 1983	
Steigweg 2		1104	17	1567	Herrschaftsbauten / Burg und Zubehör Landwirtschaft und Gartenbau / Speicher	Inv. Schutzwürdige Ortsbilder von überkommunaler Bedeutung, Kt. ZH Inventar Glattfelden 1983 Kant. Inventarobjekt	
Stickereiweg 1	E: Zweidlen-Dorf B: Stickereiweg 1/3	1436	413	<=1812	Landwirtschaft und Gartenbau / Bäuerliches Wohnhaus	Inventar Glattfelden 1983	
Stickereiweg 3	E: Zweidlen-Dorf B: Stickereiweg 1/3	1434	413	1851	Landwirtschaft und Gartenbau / Bäuerliches Wohnhaus	Inventar Glattfelden 1983	






Objektbezeichnung	Zugehörigkeit	Vers.-Nr.	Inventar-Nr.	Erbauung	Funktion (Hauptgruppe / Untergruppe)	Inventare und Massnahmen	Foto (Anzeige)
Stockistrasse 1		321	87	1892	Landwirtschaft und Gartenbau / Vielzweckbauernhaus	Inv. Schutzwürdige Ortsbilder von überkommunaler Bedeutung, Kt. ZH Inventar Glattfelden 1983	
Stockistrasse 2	B: Gottfried Keller- Strasse 15 / Stockistrasse 2	506	81	<=1812	Landwirtschaft und Gartenbau / Vielzweckbauernhaus Wohnbauten / -	Inv. Schutzwürdige Ortsbilder von überkommunaler Bedeutung, Kt. ZH Inventar Glattfelden 1983	
Stockistrasse 3		323	88	1800+10	Landwirtschaft und Gartenbau / Vielzweckbauernhaus Wohnbauten / -	Inv. Schutzwürdige Ortsbilder von überkommunaler Bedeutung, Kt. ZH Inventar Glattfelden 1983 ISOS Glattfelden	
Stockistrasse 5	B: Stockistrasse 5-7	325	91	<=1812	Landwirtschaft und Gartenbau / Bäuerliches Wohnhaus Wohnbauten / -	Inv. Schutzwürdige Ortsbilder von überkommunaler Bedeutung, Kt. ZH Inventar Glattfelden 1983 ISOS Glattfelden	
Stockistrasse 5 (Anbau)	B: Stockistrasse 5-7	324	91	<=1812	Landwirtschaft und Gartenbau / Bäuerliches Wohnhaus Wohnbauten / -	Inv. Schutzwürdige Ortsbilder von überkommunaler Bedeutung, Kt. ZH Inventar Glattfelden 1983 ISOS Glattfelden	





Objektbezeichnung	Zugehörigkeit	Vers.-Nr.	Inventar-Nr.	Erbauung	Funktion (Hauptgruppe / Untergruppe)	Inventare und Massnahmen	Foto (Anzeige)
Stockstrasse 7	B: Stockstrasse 5-7	23	91	<=1812	Landwirtschaft und Gartenbau / Bäuerliches Wohnhaus Wohnbauten / -	Inv. Schutzwürdige Ortsbilder von überkommunaler Bedeutung, Kt. ZH Inventar Glattfelden 1983 ISOS Glattfelden	
Stockstrasse 9		329	92	1500+50	Landwirtschaft und Gartenbau / gestelzter Stockwerkbau Landwirtschaft und Gartenbau / Vielzweckbauernhaus Wohnbauten / -	Inventar Glattfelden 1983	
Stockstrasse 10		330	93	1876	Landwirtschaft und Gartenbau / Vielzweckbauernhaus Wohnbauten / - Wohn- und Geschäftsbau / Wohn- und Geschäftsräume	Inv. Schutzwürdige Ortsbilder von überkommunaler Bedeutung, Kt. ZH Inventar Glattfelden 1983	
Stockstrasse 13-15		331	94	1868	Landwirtschaft und Gartenbau / Vielzweckbauernhaus Tourismusbauten und Gastwirtschaft / Restaurant	Inv. Schutzwürdige Ortsbilder von überkommunaler Bedeutung, Kt. ZH Inventar Glattfelden 1983	
Stockstrasse 20		346		1934	Wohnbauten / Einfamilienhaus		






Objektbezeichnung	Zugehörigkeit	Vers.-Nr.	Inventar-Nr.	Erbauung	Funktion (Hauptgruppe / Untergruppe)	Inventare und Massnahmen	Foto (Anzeige)
Stockistrasse 28	B: Stockistrasse 28-30	356	98	<=1812	Landwirtschaft und Gartenbau / Vielzweckbauernhaus	Inv. Schutzwürdige Ortsbilder von überkommunaler Bedeutung, Kt. ZH Inventar Glattfelden 1983	
Stockistrasse 30	B: Stockistrasse 28-30	358	98	<=1812	Landwirtschaft und Gartenbau / Vielzweckbauernhaus	Inv. Schutzwürdige Ortsbilder von überkommunaler Bedeutung, Kt. ZH Inventar Glattfelden 1983	
Stockistrasse 32	B: Stockistrasse 32	360	100	<=1812	Landwirtschaft und Gartenbau / Vielzweckbauernhaus	Inv. Schutzwürdige Ortsbilder von überkommunaler Bedeutung, Kt. ZH Inventar Glattfelden 1983	
Stockistrasse 32 (Speicher und Keller)	B: Stockistrasse 32	362	100	<=1812	Landwirtschaft und Gartenbau / Landwirtschaftlicher Nebenbau	Inv. Schutzwürdige Ortsbilder von überkommunaler Bedeutung, Kt. ZH Inventar Glattfelden 1983	
Stockistrasse 34 (a&b)		366	101	1847	Landwirtschaft und Gartenbau / Stallscheune	Inv. Schutzwürdige Ortsbilder von überkommunaler Bedeutung, Kt. ZH Inventar Glattfelden 1983 ISOS Glattfelden	




Objektbezeichnung	Zugehörigkeit	Vers.-Nr.	Inventar-Nr.	Erbauung	Funktion (Hauptgruppe / Untergruppe)	Inventare und Massnahmen	Foto (Anzeige)
Stockistrasse 39		375	102	1824	Landwirtschaft und Gartenbau / Ökonomiegebäude	Inv. Schutzwürdige Ortsbilder von überkommunaler Bedeutung, Kt. ZH Inventar Glattfelden 1983	
Stockistrasse 41	B: Stockistrasse 41-43	377	104	1844	Landwirtschaft und Gartenbau / Vielzweckbauernhaus	Inv. Schutzwürdige Ortsbilder von überkommunaler Bedeutung, Kt. ZH Inventar Glattfelden 1983	
Stockistrasse 43	B: Stockistrasse 41-43	379	104	>=1400 - <=1700	Landwirtschaft und Gartenbau / Vielzweckbauernhaus	Inv. Schutzwürdige Ortsbilder von überkommunaler Bedeutung, Kt. ZH Inventar Glattfelden 1983	
Stockistrasse 45		381	105	<=1812	Landwirtschaft und Gartenbau / Vielzweckbauernhaus	Inv. Schutzwürdige Ortsbilder von überkommunaler Bedeutung, Kt. ZH Inventar Glattfelden 1983 Personaldienstbarkeit privatrechtlich	
Stockistrasse 47		385	106	1898	Landwirtschaft und Gartenbau / Vielzweckbauernhaus	Inv. Schutzwürdige Ortsbilder von überkommunaler Bedeutung, Kt. ZH Inventar Glattfelden 1983	

Objektbezeichnung	Zugehörigkeit	Vers.-Nr.	Inventar-Nr.	Erbauung	Funktion (Hauptgruppe / Untergruppe)	Inventare und Massnahmen	Foto (Anzeige)
Strickstrasse 1		429	113	1889	Landwirtschaft und Gartenbau / Vielzweckbauernhaus	Inv. Schutzwürdige Ortsbilder von überkommunaler Bedeutung, Kt. ZH Inventar Glattfelden 1983	
Strickstrasse 7	B: Strickstrasse 7-13	436	114	<=1812	Landwirtschaft und Gartenbau / Vielzweckbauernhaus	Inventar Glattfelden 1983	
Strickstrasse 7 (Anbau)	B: Strickstrasse 7-13	438	114	>=1850 - <=1900	Landwirtschaft und Gartenbau / Vielzweckbauernhaus	Inventar Glattfelden 1983	
Strickstrasse 9	B: Strickstrasse 7-13	434	114	<=1812	Landwirtschaft und Gartenbau / Vielzweckbauernhaus	Inventar Glattfelden 1983	
Strickstrasse 11	B: Strickstrasse 7-13	433	114	<=1812	Landwirtschaft und Gartenbau / Vielzweckbauernhaus	Inventar Glattfelden 1983	

Objektbezeichnung	Zugehörigkeit	Vers.-Nr.	Inventar-Nr.	Erbauung	Funktion (Hauptgruppe / Untergruppe)	Inventare und Massnahmen	Foto (Anzeige)
Strickstrasse 13	B: Strickstrasse 7-13	435	114	<=1812	Landwirtschaft und Gartenbau / Vielzweckbauernhaus	Inventar Glattfelden 1983	
Webereistrasse 18		277	56	1877 - 1881	Wohnbauten / - Wohn- und Geschäftsbau / Wohn- und Geschäftsräume	Inventar Glattfelden 1983	
Webereistrasse 21		270	55	1881	Landwirtschaft und Gartenbau / Landwirtschaftlicher Nebenbau	Inv. Schutzwürdige Ortsbilder von überkommunaler Bedeutung, Kt. ZH Inventar Glattfelden 1983	
Werkstrasse 4, Schaltanlage	E: Rheinsfelden Kraftwerk B: Kraftwerk NOK	1655	506	1915 - 1920	Verkehrs- und Infrastrukturbauten / Kraftwerk	Inventar Glattfelden 1983 ISIS Industriekultur Kant. Inventarobjekt KGS-Inventar 2009	
Winkel 2	B: Dorfstrasse 98 / Winkel 2	837	33	>=1700 - <=1800	Landwirtschaft und Gartenbau / Vielzweckbauernhaus Wohnbauten / Mehrfamilienhaus	Inv. Schutzwürdige Ortsbilder von überkommunaler Bedeutung, Kt. ZH Inventar Glattfelden 1983 ISOS Glattfelden	

Objektbezeichnung	Zugehörigkeit	Vers.-Nr.	Inventar-Nr.	Erbauung	Funktion (Hauptgruppe / Untergruppe)	Inventare und Massnahmen	Foto (Anzeige)
Winkel 3 (ehemalige Stallscheune)		831	40	<=1812	Landwirtschaft und Gartenbau / Stallscheune	Inventar Glattfelden 1983	
Winkel 5	B: Dorfstrasse 100/102/104	825	38	>=1600 - <=1812	Landwirtschaft und Gartenbau / Speicher	Inventar Glattfelden 1983	
Winkel 12		1014	44	<=1812	Landwirtschaft und Gartenbau / Vielzweckbauernhaus	Inv. Schutzwürdige Ortsbilder von überkommunaler Bedeutung, Kt. ZH Inventar Glattfelden 1983	
Winkel 14	B: Winkel 14/16	1010	45	<=1812	Landwirtschaft und Gartenbau / Vielzweckbauernhaus	Inv. Schutzwürdige Ortsbilder von überkommunaler Bedeutung, Kt. ZH Inventar Glattfelden 1983	
Winkel 16	B: Winkel 14/16	1009	45	<=1812	Landwirtschaft und Gartenbau / Vielzweckbauernhaus	Inv. Schutzwürdige Ortsbilder von überkommunaler Bedeutung, Kt. ZH Inventar Glattfelden 1983	

Objektbezeichnung	Zugehörigkeit	Vers.-Nr.	Inventar-Nr.	Erbauung	Funktion (Hauptgruppe / Untergruppe)	Inventare und Massnahmen	Foto (Anzeige)
Winkel 18		1013	43	>=1675 - <=1725	Landwirtschaft und Gartenbau / Vielzweckbauernhaus	Inv. Schutzwürdige Ortsbilder von überkommunaler Bedeutung, Kt. ZH Inventar Glattfelden 1983	
Winkel 25	B: Winkel 25-29	2221	46	>=1700 - <=1800	Landwirtschaft und Gartenbau / Vielzweckbauernhaus	Inv. Schutzwürdige Ortsbilder von überkommunaler Bedeutung, Kt. ZH Inventar Glattfelden 1983	
Winkel 27	B: Winkel 25-29	2220	46	>=1700 - <=1800	Landwirtschaft und Gartenbau / Vielzweckbauernhaus	Inv. Schutzwürdige Ortsbilder von überkommunaler Bedeutung, Kt. ZH Inventar Glattfelden 1983	
Winkel 29	B: Winkel 25-29	1011	46	>=1500 - <=1700	Landwirtschaft und Gartenbau / Vielzweckbauernhaus	Inv. Schutzwürdige Ortsbilder von überkommunaler Bedeutung, Kt. ZH Inventar Glattfelden 1983	
Wölflihaldenstrasse 2		161	134	1849 - 1850	Landwirtschaft und Gartenbau / Vielzweckbauernhaus Wohnbauten / -	Inventar Glattfelden 1983	

Objektbezeichnung	Zugehörigkeit	Vers.-Nr.	Inventar-Nr.	Erbauung	Funktion (Hauptgruppe / Untergruppe)	Inventare und Massnahmen	Foto (Anzeige)
Wölfishaldenstrasse 3		151	135	1843 - 1845	Landwirtschaft und Gartenbau / Vielzweckbauernhaus	Inventar Glattfelden 1983	
Zollingerweg 1		1017	41	1800+10	Landwirtschaft und Gartenbau / Bäuerliches Wohnhaus Wohnbauten	Inv. Schutzwürdige Ortsbilder von überkommener Bedeutung, Kt. ZH Inventar Glattfelden 1983 Personaldienstbarkeit privatrechtlich	
Zollstrasse 21	E: Rheinsfelden Kraftwerk	1650		1921	Wohnbauten / -	Kant. Inventarobjekt	
Zweidler Hard, Eisenbahnbrücke			606	1875 - 1876 1947 - 1948	Verkehrs- und Infrastrukturbauten / Brücken	Inventar Glattfelden 1983 ISIS Industriekultur	